

Quickscan natuurwaardenonderzoek Huppelseweg 21 Huppel

Effectbeoordeling in het kader van de Wet natuurbescherming, Gelders Natuurnetwerk en
Natura 2000

Colofon

Quickscan natuurwaardenonderzoek Huppelseweg 21 Winterswijk-Huppel

Effectbeoordeling in het kader van de Wet natuurbescherming, Gelders Natuurnetwerk en Natura 2000

Uitgevoerd door:
Natuurbank Overijssel
Correspondentieadres:
Aladnaweg 18
7122 RR Aalten

BTW-ID: NL001388212B56
E: info@natuurbankoverijssel.nl
Tel: 0543-451142 / 0614-435700



Opdrachtgever: VanWestreenen

Abonnementhouder van de Nationale Databank Flora en Fauna



Projectnummer en versie: 5275 versie 1.0	Status: definitief
Ligging plangebied: Huppelseweg 21 Winterswijk-Huppel	Rapportdatum: 26-5-2023
Auteur: Ing. P. Leemreise	Veldwerk uitgevoerd door: Ing. P. Leemreise

De vermelde medewerkers in deze rapportage zijn akkoord met openbaring van zijn of haar persoonsgegevens in het kader van de AVG-privacy wetgeving.

Inhoudsopgave

Samenvatting	3
Hoofdstuk 1 Inleiding.....	5
Hoofdstuk 2 Het plangebied	6
2.1 Situering	6
2.2 Beschrijving van het plangebied.....	6
Hoofdstuk 3 Voorgenomen activiteiten.....	8
3.1 Algemeen	8
3.2 Mogelijk effect van de voorgenomen activiteiten op beschermde soorten en/of –gebieden	8
3.3 Vaststellen van de invloedssfeer	9
3.4 Vaststellen van het onderzoeksgebied	9
Hoofdstuk 4 Toetsingskaders.....	10
4.1 Algemeen	10
4.2 Wet natuurbescherming; Natura 2000	10
4.3 Wet natuurbescherming; Soortenbescherming.....	10
4.4 Beleid ten aanzien van het Natuurnetwerk Nederland.....	11
4.5 Wet natuurbescherming; Houtopstanden	11
Hoofdstuk 5 Gebiedsbescherming.....	12
5.1 Algemeen	12
5.2 Gelders Natuurnetwerk en Groene ontwikkelingszone	12
5.3 Natura 2000.....	13
5.4 Slotconclusie.....	15
Hoofdstuk 6 Soortenbescherming	16
6.1 Methode.....	16
6.1.1 Algemeen	16
6.1.2 Bronnenonderzoek.....	16
6.1.3 Veldonderzoek	16
6.1.4 Methode per soortgroep.....	17
6.2 Resultaten	17
6.3 Wettelijke consequenties van de beoogde ingreep.....	21
6.4 Historische gegevens en overige bronnen	25
6.5 Volledigheid van het onderzoek.....	25
Hoofdstuk 7 Conclusies.....	26

SAMENVATTING

Er zijn plannen voor herontwikkeling van een erf op het adres Huppelseweg 21 te Winterswijk-Huppel. Het voornemen bestaat alle bedrijfsgebouwen te amoveren en vier vrijstaande woningen op het erf te bouwen, waarvan twee tinyhouses. Om deze herontwikkeling mogelijk te maken, dient het bestemmingsplan gewijzigd te worden. Als gevolg van deze voorgenomen activiteiten kan overtreding van de Wet natuurbescherming op voorhand niet uitgesloten worden. Daarom is Natuurbank Overijssel gevraagd om de wettelijke consequenties van de voorgenomen activiteiten in het kader van de Wet natuurbescherming in beeld te brengen. In voorliggend rapport worden de bevindingen van het uitgevoerde onderzoek gepresenteerd. Naast een beschrijving van het onderzoeksgebied, de onderzoeksopzet en de resultaten van het onderzoek, worden de wettelijke consequenties van de voorgenomen activiteiten weergegeven.

Het plangebied is op 25 mei 2023 onderzocht op de (potentiële) aanwezigheid van beschermde planten, dieren en beschermde nesten, holen, vaste rust- en voortplantingslocaties. Ook is onderzocht of de voorgenomen activiteiten een negatief effect hebben op beschermd (natuur)gebied, zoals Natura 2000, Groene ontwikkelingszone en het Gelders Natuurnetwerk.

Resultaten toetsing aan wet- en regelgeving voor beschermde gebieden:

Het plangebied behoort niet tot het Gelders natuurnetwerk of Groene ontwikkelingszone en niet tot Natura 2000-gebied. Vanwege de ligging buiten Gelders natuurnetwerk en Groene ontwikkelingszone, hoeft het initiatief niet getoetst te worden aan de beleidsregels voor bescherming van Gelders natuurnetwerk of Groene ontwikkelingszone. Om vast te kunnen stellen of uitvoering van de voorgenomen ontwikkeling leidt tot toename van stikstofdepositie in Natura 2000-gebied, dient een stikstofberekening uitgevoerd te worden. Andere negatieve effecten op Natura 2000-gebied, als gevolg van de voorgenomen activiteiten, worden wél op voorhand uitgesloten.

Resultaten toetsing aan wet- en regelgeving voor beschermde soorten:

De inrichting en het gevoerde beheer maken het plangebied niet tot een geschikte groeiplaats voor beschermde plantensoorten, maar wel tot geschikt functioneel leefgebied voor verschillende beschermde dieren. Het plangebied wordt door verschillende beschermde diersoorten benut als foerageergebied en verschillende soorten bezetten er een vaste rust- en voortplantingsplaats. Vermoedelijk nestelen er jaarlijks vogels en bezetten amfibieën en grondgebonden zoogdieren er een verblijfplaats. Als gevolg van de voorgenomen activiteiten wordt de betekenis van het plangebied als foerageergebied van beschermde dieren niet aangetast.

Van de in het plangebied nestelende vogelsoorten, is uitsluitend het bezette nest beschermd, niet het oude nest of de nestplaats. Bezette vogelnesten zijn beschermd en mogen niet beschadigd of vernield worden. Werkzaamheden dienen afgestemd te worden op de voortplantingsperiode van vogels. Omdat bosuilen zeer vroeg in het jaar kunnen nestelen, dient de schuur met de nestplaats van bosuilen gesloopt te worden voor 1 januari.

Voor de beschermde grondgebonden zoogdieren en amfibieën, die een rust- en/of voortplantingslocatie in het plangebied bezetten, geldt een vrijstelling van de verbodsbepalingen 'vangen' en het 'beschadigen en vernielen van rust- en voortplantingslocatie'. Er geldt geen vrijstelling voor het doden van beschermde grondgebonden zoogdieren en amfibieën. Om te voorkomen dat beschermde dieren gedood worden mogen ze weggejaagd of weggevangen worden (en elders losgelaten) of kan het plangebied 'natuurvrij' gemaakt te worden, zodat de dieren zelfstandig vertrekken.

De te slopen gebouwen worden niet beschouwd als potentiële verblijfplaats van vleermuizen. Mogelijk bezetten vleermuizen wel een verblijfplaats in de (bedrijfs)woning, maar deze woning wordt niet beïnvloed door voorgenomen activiteiten. Nader onderzoek naar de aanwezigheid van vleermuizen in de te slopen stallen wordt niet noodzakelijk geacht.

Resultaten van toetsing aan wet- en regelgeving voor beschermde soorten en gebieden samengevat:

- Werkzaamheden afstemmen op de voortplantingsperiode van vogels;
- Geen beschermde dieren doden;
- Stikstofberekening uitvoeren;

HOOFDSTUK 1 INLEIDING

Er zijn plannen voor herontwikkeling van een erf op het adres Huppelseweg 21 te Winterswijk-Huppel. Het voornemen bestaat alle bedrijfsgebouwen te amoveren en vier vrijstaande woningen op het erf te bouwen, waarvan twee tinyhouses. Om deze herontwikkeling mogelijk te maken, dient het bestemmingsplan gewijzigd te worden. Als gevolg van deze voorgenomen activiteiten kan overtreding van de Wet natuurbescherming op voorhand niet uitgesloten worden. Daarom is Natuurbank Overijssel gevraagd om de wettelijke consequenties van de voorgenomen activiteiten in het kader van de Wet natuurbescherming in beeld te brengen. In voorliggend rapport worden de bevindingen van het uitgevoerde onderzoek gepresenteerd. Naast een beschrijving van het onderzoeksgebied, de onderzoeksopzet en de resultaten van het onderzoek, worden de wettelijke consequenties van de voorgenomen activiteiten weergegeven.

Er is in het onderzoeksgebied gekeken naar de (potentiële) aanwezigheid van beschermde planten en dieren en beschermde nesten, holen, vaste rust- en voortplantingsplaatsen en andere beschermde functies. Ook is onderzocht of de voorgenomen activiteiten een negatief effect hebben op beschermd (natuur)gebied.

Op basis van de onderzoeksresultaten worden de wettelijke consequenties bepaald van de voorgenomen activiteiten in het kader van de Wet natuurbescherming (soorten en Natura 2000-gebied) en de Omgevingsverordening Gelderland (Gelders Natuurnetwerk).

Doel van deze rapportage:

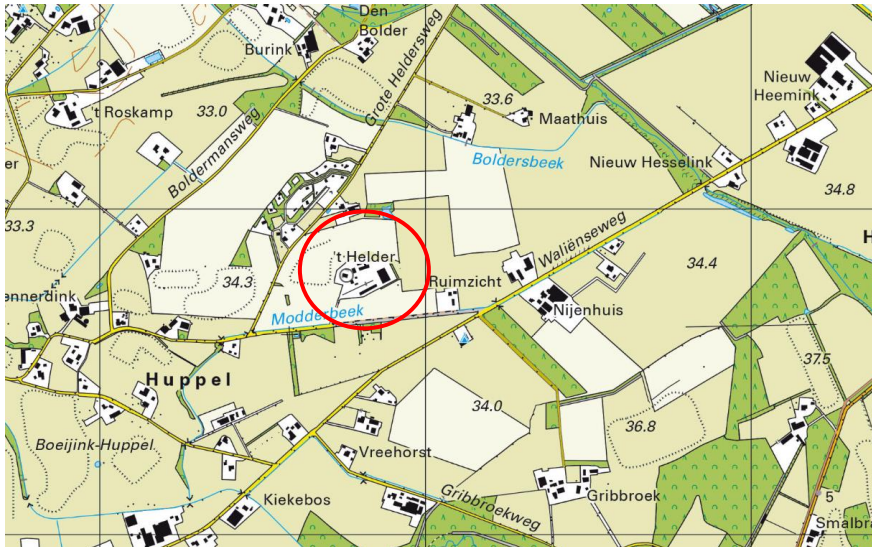
De Quickscan natuurwaardenonderzoek is uitgevoerd als één van de verschillende (milieu)onderzoeken in het kader van besluitvorming binnen de Ruimtelijke Ordening (doorgaans het wijzigen van het bestemmingsplan) of het aanvragen van een Omgevingsvergunning. Het onderzoek is uitgevoerd om antwoord te kunnen geven op de vraag: is er sprake van een goede ruimtelijke ordening (is de voorgenomen activiteit uitvoerbaar?). Het is nadrukkelijk geen ecologisch werkprotocol dat opgesteld wordt om te voorkomen dat de Wet natuurbescherming overtreden wordt als gevolg van de voorgenomen activiteiten. De Wet natuurbescherming is tijdens de uitvoering van voorgenomen activiteiten altijd van toepassing en het is aan de uitvoerende partijen om de noodzakelijke zorgvuldigheid te betrachten tijdens de uitvoering.

Om een goed ecologisch werkprotocol op te kunnen stellen is meer detailinformatie vereist, zoals de planning in uitvoering, in te zetten materieel en informatie over type bebouwing, bouwwijze, materiaalgebruik etc.

HOOFDSTUK 2 HET PLANGEBIED

2.1 Situering

Het plangebied is gesitueerd op het adres Huppelseweg 21 te Winterswijk-Huppel ('t Helder). Het ligt in het buitengebied en wordt omgeven door landelijk gebied, bestaande uit agrarisch cultuurland. Op onderstaande afbeelding wordt de globale ligging van het plangebied weergegeven op een topografische kaart.



Globale ligging van het plangebied. De ligging van het plangebied wordt met de rode cirkel aangeduid (bron: topotijdreis.nl).

2.2 Beschrijving van het plangebied

Het plangebied vormt een agrarisch erf en bestaat deels uit agrarisch cultuurland. De agrarische bedrijfsactiviteiten zijn reeds enige tijd geleden gestaakt. Het plangebied bestaat uit bebouwing, erfverharding, grasland en opgaande beplanting in de vorm van bomen, struiken, ruigte en agrarisch cultuurland. In het plangebied staan een woning en zes schuren/stallen, waaronder drie stallen met bakstenen buitengevels, een houten schuur zonder dak en wanden, een werktuigenberging en een stal met dak, maar zonder wanden. De bedrijfsgebouwen staan allen leeg. Alleen de grootste stal beschikt over dakisolatie (pirschuimplaten). Op onderstaande luchtfoto wordt het erf weergegeven.



B

Luchtfoto van het plangebied (bron luchtfoto: ruimtelijkeplannen.nl).

3.1 Algemeen

Het voornemen bestaat bebouwing op het erf te slopen, uitgezonderd de boerderij, de schoppe en een klein houten schuurtje ten noorden van de woning. Ook wordt alle erfverharding geamoveerd. Nadien worden twee vrijstaande woningen en twee tinyhouses gebouwd. Bij één woning wordt een garage gebouwd. Het erf wordt nadien landschappelijk ingericht middels de aanplant van erfbeplanting en de aanleg van een bongerd te zuiden van het erf. Op onderstaande afbeelding wordt een plattegrond van het wenselijke eindbeeld weergegeven.



Plattegrond van het wenselijke eindbeeld (bron: VanWestreenen).

De volgende activiteiten worden getoetst op relevantie t.a.v. de Wet natuurbescherming:

- Slopen bebouwing;
- Verwijderen erfverharding;
- Bouwrijp maken plangebied;
- Bouwen vrijstaande woningen met bijgebouw;
- Bewonen extra woningen;
- Aanleggen erfbeplanting en boomgaard;

3.2 Mogelijk effect van de voorgenomen activiteiten op beschermde soorten en/of –gebieden

De voorgenomen activiteiten hebben mogelijk een negatieve invloed op beschermde soorten en beschermd (natuur)gebied. We onderscheiden de volgende negatieve invloeden:

Mogelijke tijdelijke invloeden:

- Verstoren rust- en voortplantingsplaatsen als gevolg van geluid, stof en trillingen tijdens de werkzaamheden;

Mogelijke permanente invloeden:

- Mogelijk afname/verdwijnen van beschermde vaste rust- of voortplantingsplaatsen en/of jaar rond beschermde nesten;
- Vernielen/verdwijnen van beschermde soorten;

- Aantasting van de kwaliteit van het leefgebied van beschermde soorten;

3.3 Vaststellen van de invloedssfeer

Naast een tijdelijk effect in het onderzoeksgebied, kan het voorkomen dat een voorgenomen activiteit een negatief effect heeft op beschermde soorten of beschermd natuurgebied buiten het onderzoeksgebied. Dit noemen we de invloedssfeer. De omvang van de invloedssfeer wordt bepaald door de duur, aard en omvang van de tijdelijke en/of permanente nieuwe situatie. Het effect van de voorgenomen activiteit op een beschermde soort verschilt per soort en/of soortgroep.

In deze studie wordt alleen gekeken naar de uitvoering van de fysieke werkzaamheden, zoals sloop- en bouwwerkzaamheden, de realisatie van agrarische cultuurgrond en het bewonen van de woningen.

Beoordeling van de invloedssfeer van de voorgenomen activiteit:

Om de effecten van een voorgenomen activiteiten goed in beeld te kunnen brengen, is het soms van belang ook buiten het plangebied te kijken. In voorliggend geval grenst het plangebied aan erf en agrarisch cultuurland. Er is geen aanleiding te veronderstellen dat beschermde waarden, zoals beschermde dier- of plantensoorten, negatief beïnvloed worden door uitvoering van de voorgenomen activiteiten. De invloedssfeer is lokaal en beperkt zich tot het plangebied.

3.4 Vaststellen van het onderzoeksgebied

De bedrijfswoning en de schoppe ten zuidoosten van de woning blijven behouden. Omdat er geen activiteiten plaats vinden in of direct naast deze woning en schoppe, worden de woning en schoppe en de omringende tuin buiten het flora- en faunaonderzoek gehouden (geen negatief effect te verwachten op beschermde waarden). Het uitvoeren van sloop en bouwwerkzaamheden in de omgeving, heeft geen negatief effect op eventueel aanwezige beschermde waarden in/aan de woning. De bestaande woning en omringende tuin wordt buiten het onderzoeksgebied gelaten.

Indien in het vervolg van dit onderzoek gesproken wordt over 'plangebied', wordt onderstaand onderzoeksgebied bedoeld. Op onderstaande luchtfoto wordt het onderzoeksgebied weergegeven met de gele lijn.



Begrenzing van het onderzoeksgebied (gele lijn) (bron luchtfoto: ruimtelijkeplannen.nl).

HOOFDSTUK 4 TOETSINGSKADERS

4.1 Algemeen

In dit Hoofdstuk worden de diverse toetsingskaders toegelicht waaraan het initiatief getoetst wordt.

4.2 Wet natuurbescherming; Natura 2000

Het gebiedsbeschermingsdeel van de Wet natuurbescherming heeft als doel het beschermen van Natura 2000-gebieden (Vogelrichtlijn- en/of Habitatrichtlijngebieden) in Nederland. Projecten die significante gevolgen voor deze gebieden kunnen hebben, zijn in beginsel – zonder vergunning – niet toegestaan. Ook het vaststellen van plannen zoals een bestemmingsplan of een inpassingsplan is niet toegestaan, indien het betreffende plan significante gevolgen kan hebben voor Natura 2000-gebieden. Naast directe effecten (bijv. ruimtebeslag), dient ook gekeken te worden naar indirecte effecten als gevolg van externe werking (bijv. door geluid, licht en stikstofdepositie). De eerste stap in de toetsing is vaak een voortoets. Als significante gevolgen in de voortoets niet op voorhand met zekerheid kunnen worden uitgesloten, dan is een passende beoordeling noodzakelijk. In dat geval is voor een project een vergunning noodzakelijk op grond van artikel 2.7 Wet natuurbescherming.

4.3 Wet natuurbescherming; Soortenbescherming

In de Wet natuurbescherming is de soortenbescherming in Nederland geregeld. In de wet zijn lijsten opgenomen met beschermde soorten. In de Wet natuurbescherming worden drie verschillende beschermingsregimes gehanteerd waaraan verschillende verbodsbepalingen zijn gekoppeld:

Soorten Vogelrichtlijn (artikel 3.1 e.v.):

- lid 1) Het is verboden opzettelijk van nature in Nederland in het wild levende vogels van soorten als bedoeld in artikel 1 van de Vogelrichtlijn te doden of te vangen;
- lid 2) Het is verboden opzettelijk nesten, rustplaatsen en eieren van vogels als bedoeld in het eerste lid te vernielen of te beschadigen, of nesten van vogels weg te nemen;
- lid 3) Het is verboden eieren van vogels als bedoeld in het eerste lid te rapen en deze onder zich te hebben;
- lid 4) Het is verboden vogels als bedoeld in het eerste lid opzettelijk te storen;
- lid 5) Het verbod, bedoeld in het vierde lid, is niet van toepassing indien de storing niet van wezenlijke invloed is op de staat van instandhouding van de desbetreffende vogelsoort.

Soorten Habitatrichtlijn (artikel 3.5 e.v.):

- lid 1) Het is verboden in het wild levende dieren van soorten, genoemd in bijlage IV, onderdeel a, bij de Habitatrichtlijn, bijlage II bij het Verdrag van Bern of bijlage I bij het Verdrag van Bonn, in hun natuurlijk verspreidingsgebied opzettelijk te doden of te vangen;
- lid 2) Het is verboden dieren als bedoeld in het eerste lid opzettelijk te verstoren;
- lid 3) Het is verboden eieren van dieren als bedoeld in het eerste lid in de natuur opzettelijk te vernielen of te rapen;
- lid 4) Het is verboden de voortplantingsplaatsen of rustplaatsen van dieren als bedoeld in het eerste lid te beschadigen of te vernielen;
- lid 5) Het is verboden planten van soorten, genoemd in bijlage IV, onderdeel b, bij de Habitatrichtlijn of bijlage I bij het Verdrag van Bern, in hun natuurlijke verspreidingsgebied opzettelijk te plukken en te verzamelen, af te snijden, te ontwortelen of te vernielen.

Andere Soorten (artikel 3.10 e.v.)

lid 1) Onverminderd artikel 3.5, eerste, vierde en vijfde lid, is het verboden:

- onderdeel a. in het wild levende zoogdieren, amfibieën, reptielen, vissen, dagvlinders, libellen en kevers van de soorten, genoemd in de bijlage, onderdeel A, bij deze wet, opzettelijk te doden of te vangen;
- onderdeel b. de vaste voortplantingsplaatsen of rustplaatsen van dieren als bedoeld in onderdeel a opzettelijk te beschadigen of te vernielen, of
- onderdeel c. vaatplanten van de soorten, genoemd in de bijlage, onderdeel B, bij deze wet, in hun natuurlijke verspreidingsgebied opzettelijk te plukken en te verzamelen, af te snijden, te ontwortelen of te vernielen.

Ten aanzien van de andere beschermde soorten geldt dat het bevoegd gezag (provincies c.q. ministerie van LNV) de vrijheid hebben om soorten binnen deze categorie vrij te stellen van de verbodsbepalingen uit ontheffingsplicht artikel 3.10 uit de Wet natuurbescherming. Voor beschermde soorten die niet zijn vrijgesteld dient bij overtreding van de verbodsbepalingen uit de Wn een ontheffing te worden aangevraagd. Voor vogels geldt in afwijking hierop dat voor verstoring geen ontheffing nodig is, indien de gunstige staat van instandhouding niet in het geding is. Het is ook mogelijk om voor beide categorie soorten te werken volgens een goedgekeurde gedragscode die is afgestemd op de Wet natuurbescherming. Er is dan geen ontheffing nodig.

4.4 Beleid ten aanzien van het Natuurnetwerk Nederland

In de Wet ruimtelijke ordening (Wro) is het ruimtelijk beleid op rijks-, provinciaal, en gemeentelijk niveau vastgesteld, waarin onder andere de bescherming van het Natuurnetwerk Nederland (NNN)/Ecologische Hoofdstructuur (EHS) is verankerd. De EHS werd officieel geïntroduceerd in het Natuurbeleidsplan en is daarna opgenomen in de Nota Ruimte, welke inmiddels vervangen is door de Nationale omgevingsvisie (NOVI). Kaderstellende regels ten aanzien van o.a. NNN/EHS zijn opgenomen in het Besluit algemene regels ruimtelijke ordening (Barro). Bij geplande ingrepen die binnen het NNN/EHS vallen moet het belang van de natuurbescherming worden afgewogen tegen andere belangen, indien de voorgenomen ingreep negatief uitwerkt op de aanwezige natuurwaarden. De kern van de afweging vormt het 'nee, tenzij'-principe. Dit wil zeggen dat schadelijke ingrepen **niet** zijn toegestaan, **tenzij** er andere belangen zijn die de ingreep rechtvaardigen. In dat geval zijn compenserende maatregelen voorgeschreven.

Concrete beleidsregels ten aanzien van de NNN in Gelderland zijn opgenomen in de vigerende provinciale ruimtelijke verordening van de provincie Gelderland

4.5 Wet natuurbescherming; Houtopstanden

De Wet natuurbescherming beschermt het areaal bos in ons land. Houtopstanden die voldoen aan één van onderstaande criteria vallen onder het beschermingsregime van de Wet natuurbescherming. Dit geldt voor bossen, houtwallen, heester- en struikheiden, struwelen en beplanting van bosplantsoen. De opstand moet buiten het erf liggen.

- De houtopstand ligt buiten de bebouwde kom houtopstanden en vormt een zelfstandige eenheid groter dan 10 are (1.000m²);
- De houtopstand ligt buiten de bebouwde kom houtopstanden en vormt een rijbeplanting van meer dan 20 bomen.

HOOFDSTUK 5 GEBIEDSBESCHERMING

5.1 Algemeen

In dit hoofdstuk wordt ingegaan op het mogelijke effect van de voorgenomen activiteiten op Natura 2000-gebied en het Gelders Natuurnetwerk.

5.2 Gelders Natuurnetwerk en Groene ontwikkelingszone

Om de biodiversiteit nu en voor toekomstige generaties Gelderlanders veilig te stellen, beschermt de provincie het Gelders Natuurnetwerk. Het Gelders Natuurnetwerk is een samenhangend netwerk van bestaande en te ontwikkelen natuur van internationaal, nationaal en provinciaal belang.

Een groot deel van de Gelderse natuurgebieden is internationaal beschermd: de Natura 2000-gebieden. Juist in deze gebieden moet de biodiversiteit worden behouden of verbeterd. De provincie geeft in het natuurbeleid prioriteit aan het behalen van de Natura 2000-doelen in de Natura 2000-gebieden. Het Gelders Natuurnetwerk vervult daarnaast een belangrijke rol bij het behoud van de biodiversiteit. De Ecologische verbindingzones maken voor een klein deel uit van het Gelders Natuurnetwerk.

De provincie wil de natuur van het Gelders Natuurnetwerk en Groene ontwikkelingszone beschermen tegen aantasting en heeft daarom regels opgenomen in de Omgevingsverordening. Centraal staat de versterking van de kernkwaliteiten. De kernkwaliteiten bestaan uit bestaande natuurwaarden, uit nog te ontwikkelen potentiële waarden en de omgevingscondities zoals stilte. De (nog te ontwikkelen) natuurwaarden zijn beschreven en als bijlage bij de Omgevingsverordening opgenomen. De omgevingscondities zijn in de bijlage bij de Omgevingsverordening wel benoemd, maar er heeft geen provincie dekkende inventarisatie plaatsgevonden. Bij projecten kan op maat een effectbeschrijving worden gemaakt voor de relevante omgevingscondities.

Ligging t.o.v. het Gelders Natuurnetwerk en Groene ontwikkelingszone

Het plangebied behoort niet tot de Groene ontwikkelingszone. Op onderstaande afbeelding wordt de ligging van de Groene Ontwikkelingszone in de omgeving van het plangebied weergegeven.



Ligging van de Groene ontwikkelingszone (GO) in de omgeving van het plangebied. De begrenzing van het plangebied wordt met de gele lijn aangeduid. Gronden die tot de Groene ontwikkelingszone behoren, worden met de lichtgroene kleur aangeduid (bron: ruimtelijkeplannen.nl).

Beschermingsregime GO

De bescherming van GO/GNN kent geen externe werking.

Toetsing aan provinciaal beleid

Het plangebied ligt buiten de begrenzing van GNN/GO. Verdere toetsing is niet aan de orde.

5.3 Natura 2000

De biodiversiteit (soortenrijkdom) in Europa gaat al jaren achteruit. Duurzame bescherming van flora en fauna is hard nodig. Planten en dieren trekken zich weinig aan van landsgrenzen en het is daarom belangrijk om natuurbescherming in Europees verband aan te pakken. Zo voorkomen we dat de natuur in Europa en in Nederland steeds eenvormiger wordt. Daartoe is in 1979 de Vogelrichtlijn opgesteld en in 1992 de Habitatrichtlijn. Deze richtlijnen hebben twee componenten: soortenbescherming en gebiedsbescherming. Alle EU-lidstaten wijzen beschermde gebieden aan voor specifieke (leefgebieden van) (vogel-)soorten. De onder beide richtlijnen aangewezen beschermde gebieden vormen het Natura 2000-netwerk. De Nederlandse bijdrage aan dit Europese netwerk van beschermde natuurgebieden bestaat uit ruim 160 gebieden.

Beschermingsregime

De Wet natuurbescherming regelt in hoofdstuk 2 de bescherming van Natura 2000-gebieden. Dit zijn speciale beschermingszones op grond van de Europese Vogelrichtlijn en Habitatrichtlijn. De minister wijst deze gebieden aan. Voor de Natura 2000-gebieden stelt de minister instandhoudingsdoelstellingen op voor:

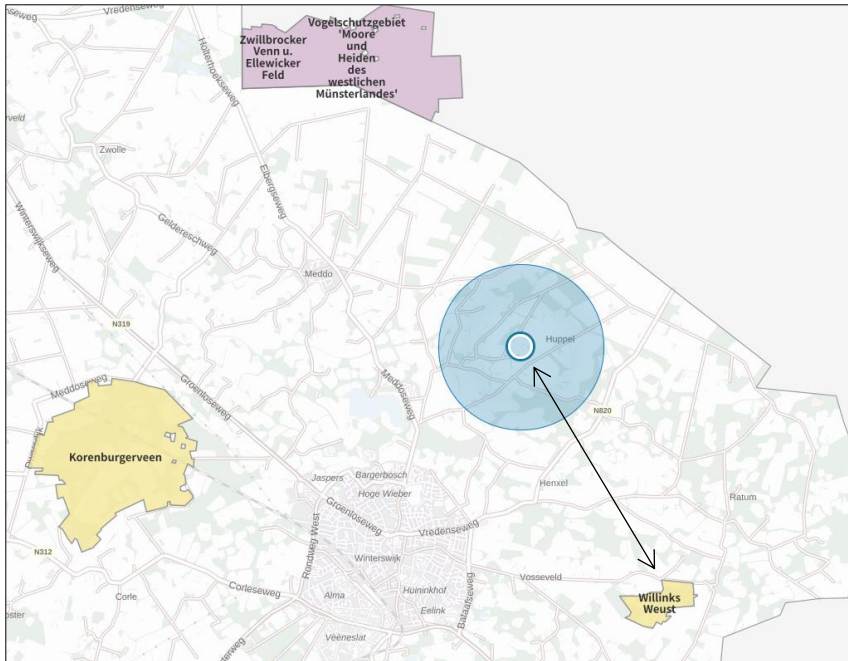
- de leefgebieden van vogels;
- de natuurlijke habitats of habitats van soorten (art. 2.1 Wet natuurbescherming);

De provincies stellen voor de Natura 2000-gebieden een beheerplan op (art. 2.3 Wet natuurbescherming). In het beheerplan staan maatregelen die ervoor moeten zorgen dat de instandhoudingsdoelstellingen worden bereikt.

Nederland past een vergunningenstelsel toe. Hierdoor is in ons land een zorgvuldige afweging gewaarborgd rond projecten die gevolgen kunnen hebben voor Natura 2000-gebieden. Vergunningen worden verleend door provincies of door het ministerie van LNV. Natura 2000-gebieden mogen geen significante schade ondervinden. Dit houdt in dat bepaalde plannen en projecten, op zichzelf óf in combinatie met andere plannen en projecten, de natuurwaarden waarvoor de gebieden zijn aangewezen niet significant negatief mogen beïnvloeden. Elke ontwikkeling in of nabij een Natura 2000-gebied dient te worden onderworpen aan een 'voortoets'. Uit de voortoets moet blijken of kan worden uitgesloten dat de gewenste werkzaamheden/ontwikkelingen een (significant) negatief effect hebben (op zichzelf of in combinatie met andere plannen of projecten). Voor alle Natura 2000-gebieden dient een beheerplan te zijn opgesteld waaruit duidelijk wordt welke activiteiten wel en niet zonder vergunning mogelijk zijn in en nabij die gebieden.

Ligging van het plangebied t.o.v. Natura-2000

Het plangebied ligt op minimaal 4,3 kilometer afstand van Nederlands Natura 2000-gebied. Dit betreft het Natura 2000-gebied Willinks Weust. Op minimaal 3,9 kilometer afstand ligt het Duitse Natura 2000-gebied 'Zwillbrocker Venn'. Op onderstaande afbeelding wordt de ligging van het Natura 2000-gebied in de omgeving van het plangebied weergegeven.



Ligging van Natura 2000-gebied in de omgeving van het plangebied. De ligging van het plangebied wordt met de blauwe cirkel aangeduid. Gronden die tot Natura 2000 behoren worden met de okergele kleur aangeduid (bron: Aeries Calculator).

Effectbeoordeling

Beoordeling uitvoering fysieke activiteiten

Het plangebied is niet zichtbaar vanuit Natura 2000-gebied. Negatieve effecten, zoals geluid, licht en optische verstoring zijn daarom niet aan de orde. Ook zijn in het Natura 2000-gebied geen negatieve effecten, zoals trillingen waarneembaar. Met uitzondering van het aspect stikstof, kunnen negatieve effecten op Natura 2000-gebied uitgesloten worden.

Beoordeling stikstof (ontwikkelfase)

Ten behoeve van de totale ontwikkeling, wordt materieel met een verbrandingsmotor ingezet en vindt er een tijdelijke toename plaats van verkeersbewegingen als gevolg van de afvoer van sloopmateriaal, de aanvoer van bouw materiaal en vervoer van materieel en personeel. Gelet op de aard en omvang van de voorgenomen activiteiten, de duur van de ontwikkelfase en toename van stikstofemissie in de ontwikkelfase kan een negatief effect op Natura-2000 gebied, als gevolg van de emissie van stikstofoxiden, niet op voorhand uitgesloten worden. Om te onderzoeken of uitvoering van de voorgenomen activiteiten leidt tot een toename van stikstofdepositie op stikstofgevoelige habitattypen in Natura 2000-gebied, dient een stikstofberekening uitgevoerd te worden.

Beoordeling stikstof (gebruiksfase)

De agrarische bestemming van het perceel wordt omgezet van 'agrarisch' naar 'wonen'. Het is aannemelijk dat de emissie van ammoniak en stikstofoxiden fors afneemt in de nieuwe situatie en dat voorgenomen ontwikkeling niet leidt tot toename van stikstofdepositie in Natura 2000-gebied. Om dit met zekerheid vast te kunnen stellen dient een stikstofberekening uitgevoerd te worden.

5.4 Slotconclusie

Het plangebied behoort niet tot het Gelders natuurnetwerk of Groene ontwikkelingszone en niet tot Natura 2000-gebied. Vanwege de ligging buiten Gelder natuurnetwerk en Groene ontwikkelingszone, hoeft het initiatief niet getoetst te worden aan de beleidsregels voor bescherming van Gelders natuurnetwerk of Groene ontwikkelingszone. Om vast te kunnen stellen of uitvoering van de voorgenomen ontwikkeling leidt tot toename van stikstofdepositie in Natura 2000-gebied, dient een stikstofberekening uitgevoerd te worden. Andere negatieve effecten op Natura 2000-gebied, als gevolg van de voorgenomen activiteiten, worden wél op voorhand uitgesloten.

HOOFDSTUK 6 SOORTENBESCHERMING

6.1 Methode

6.1.1 Algemeen

Bij het bepalen van de mogelijke aantasting van beschermde soorten is gebruik gemaakt van de volgende bronnen:

- Bronnenonderzoek (o.a. internet en de Nationale databank flora en fauna);
- Veldbezoek op 25 mei 2023 door ervaren ecooog;

6.1.2 Bronnenonderzoek

Op 26 mei 2023 is de Nationale databank flora en fauna (NDFB) geraadpleegd en is gekeken of waarnemingen van beschermde planten en dieren aanwezig zijn in de databank. In de NDFB zijn twee waarnemingen uit het onderzoeksgebied bekend. Dit betreft een steenuil op het erf en een klaproos langs de erftoegangsweg. Op onderstaande luchtfoto wordt het zoekgebied weergegeven, waarbinnen gekeken is naar bekende waarnemingen. Tevens zijn alle bekende waarnemingen weergegeven met een groene stip op de luchtfoto.



Weergave van bekende records in en rond het plangebied (groene stip) (bron: NDFB). Het zoekgebied wordt met het zwarte kader aangeduid. Waarnemingen worden met een groene stip aangeduid.

6.1.3 Veldonderzoek

In het kader van het natuurwaardenonderzoek is het plangebied op 25 mei 2023 tijdens de daglichtperiode (avond) bezocht. Het onderzoeksgebied is te voet onderzocht op de aanwezigheid en potentiële aanwezigheid van beschermde flora- en faunawaarden. Het gebied is visueel en auditief onderzocht. Tijdens het veldbezoek is gebruik gemaakt van een verrekijker (Swarovski 12x50) en zijn de in dit rapport opgenomen afbeeldingen gemaakt. De onderzoeker beschikte tevens over een warmtebeeldcamera (Helion Pulsar xq28).

Gelet op de inrichting en het gevoerde beheer, behoort het plangebied mogelijk tot functioneel leefgebied van sommige algemene en weinig kritische diersoorten uit onderstaande soortgroepen:

- vogels;
- vleermuizen;
- grondgebonden zoogdieren;
- amfibieën;

6.1.4 Methode per soortgroep

Vogels

De onderzoeksperiode is zeer geschikt voor onderzoek naar broedvogels. Het plangebied is visueel en auditief onderzocht op het voorkomen van (broed)vogels. Veel vogels hebben een bezet nest deze tijd van het jaar.

In het plangebied is gekeken en geluisterd naar vogels, (oude) nesten en sporen die op de aanwezigheid van nesten in het plangebied duiden, zoals prooiresten (roofvogels), schijfsporen, braakballen, ruiveren (roofvogels), eierdoppen en zichtbaar nestmateriaal. Op basis van een beoordeling van de landschappelijke kenmerken kan een goede inschatting gemaakt worden van de functie van het onderzoeksgebied voor vogels en of de uitgevoerde inventarisatie voldoet aan de gestelde eisen voor onderzoek naar vogels.

Grondgebonden zoogdieren

De onderzoeksperiode is geschikt voor verspreidingsonderzoek en onderzoek naar voortplantingslocaties. Het plangebied is visueel onderzocht op het voorkomen van beschermde grondgebonden zoogdieren.

Er is in het plangebied gezocht naar grondgebonden zoogdieren, verblijfplaatsen en sporen die op de aanwezigheid van grondgebonden zoogdieren in het plangebied duiden zoals holen, nesten, graaf-, krab- en bijtsporen, haren, prooiresten, pootafdrukken en uitwerpselen.

Vleermuizen

De onderzoeksperiode is geschikt voor onderzoek naar zomerverblijfplaatsen van vleermuizen.

Er is in het onderzoeksgebied gezocht naar vleermuizen en naar potentiële rust-verblijfplaatsen van vleermuizen. Het plangebied is bezocht op een moment op de dag dat vleermuizen niet foerageren en geen lijnvormige landschapselementen benutten als vliegroute. De mogelijke betekenis van het onderzoeksgebied als foerageergebied en vliegroute voor vleermuizen is bepaald op basis van een visuele beoordeling van de landschappelijke karakteristieken van het plangebied.

Amfibieën

De onderzoeksperiode is geschikt voor verspreidingsonderzoek naar amfibieën en onderzoek naar voortplantingswateren. Amfibieën in landbiotoop zitten overdag vaak weggekropen in holen en gaten in de grond, of onder strooisel, bladeren, takken, rommel of opgeslagen goederen. Sommige soorten bezetten de voortplantingswateren nog, terwijl er ook soorten zijn die de voortplanting reeds achter de rug hebben, en de voortplantingswateren al weer verlaten hebben (bruine kikker, gewone pad, heikikker).

Op basis van een beoordeling van landschappelijke kenmerken kan een goede inschatting gemaakt worden van de functie van het plangebied voor amfibieën en of de uitgevoerde inventarisatie voldoet aan de gestelde eisen voor onderzoek naar deze soorten. Daarbij is tevens rekening gehouden met de ligging van het plangebied ten opzichte van het (normale) verspreidingsgebied van verschillende amfibieënsoorten.

Overige soorten

Het onderzoeksgebied is niet onderzocht op het voorkomen van beschermde faunasoorten als reptielen, libellen, vissen, dag- en nachtvlinders, bladmossen, sporenplanten, haften en kreeftachtigen omdat het onderzoeksgebied geen geschikte habitat vormt voor deze soorten of omdat het plangebied buiten het normale verspreidingsgebied van deze soortgroepen ligt. Het is niet aannemelijk dat soorten, of soortgroepen, die (soms) moeilijk nieuwe leefgebieden koloniseren, zich spontaan buiten het normale verspreidingsgebied vestigen. Dit geldt bijvoorbeeld voor sommige kleine grondgebonden zoogdieren, reptielen en voor planten.

6.2 Resultaten

In deze paragraaf worden de resultaten van het veldbezoek gepresenteerd. Alleen soorten die in het onderzoeksgebied vastgesteld zijn, zeer waarschijnlijk in het onderzoeksgebied voorkomen of soorten

waarvan het onderzoeksgebied een (essentieel) onderdeel van het functionele leefgebied vormt, worden in deze paragraaf besproken.

Vogels

Het plangebied behoort tot functioneel leefgebied van verschillende vogelsoorten. Vogels benutten het plangebied als foerageergebied en er nestelen ieder voortplantingsseizoen vogels in het plangebied. Vogels kunnen een nestlocatie bezetten in gebouwen, bomen, struiken, kasten en dichte vegetatie op de grond. Vogelsoorten die mogelijk in het plangebied nestelen zijn spreeuw, witte kwikstaart, merel, vink, houtduif, holenduif, bosuil, tjiftjaf, zwartkop, tuinfluit, gekraagde roodstaart, boomkruiper, koolmees en pimpelmees. In de grote stal nestelt een paartje bosuilen. Deze uilen nestelen tussen dakisolatie en dakplaten. Er nestelen geen huismussen in de te slopen gebouwen. In het plangebied hangt een steenuilenkast, maar die wordt gebruikt als nestplaats door spreeuwen. Er zijn in het plangebied geen sporen gevonden die op de aanwezigheid van steenuilen duiden. Indien steenuilen op het erf nestelen, zouden zeker aanwijzingen gevonden zijn, die op de aanwezigheid van steenuilen duiden in de gebouwen, zoals braakballen en ruiveren.



Nestplaats van bosuilen (gele stip).



Braakballen en schijfsporen van bosuilen onder de nestplaats.

Door het slopen van bebouwing en het verwijderen van nestkasten en beplanting tijdens de voortplantingsperiode, wordt mogelijk een bezet vogelnest beschadigd. De betekenis van het plangebied als foerageergebied voor vogels neemt door uitvoering van de voorgenomen activiteiten niet af.

Te beoordelen activiteit in het kader van de Wnb:

- Slopen bebouwing tijdens de voortplantingsperiode;
- Verwijderen beplanting;

Grondgebonden zoogdieren

Er zijn in het plangebied geen beschermde grondgebonden zoogdieren waargenomen, maar het plangebied behoort vermoedelijk tot functioneel leefgebied van verschillende beschermde grondgebonden zoogdiersoorten als rosse woelmuis, huisspitsmuis, bosmuis, steenmarter, haas en vos. De geïsoleerde ligging in intensief beheerd agrarisch cultuurland, maakt het erf weinig geschikt als leefgebied voor soorten als egel en wezel. Voorgenoemde soorten benutten het plangebied hoofdzakelijk als foerageergebied, maar mogelijk bezetten soorten als rosse woelmuis, huisspitsmuis en bosmuis er een vaste rust- en voortplantingsplaats. Deze soorten kunnen een rust- en voortplantingsplaats bezetten in holen en gaten in de grond en onder rommel, (groen)afval en in toegankelijke gebouwen. Op één stal na, is de dakisolatie van de gebouwen verwijderd. In de stal waar de dakisolatie aanwezig is, zijn de openingen in de nok van het gebouw niet toegankelijk voor steenmarters.



Dergelijke gebouwen hebben grondgebonden zoogdieren niets te bieden als verblijfplaats.

Door het slopen van bebouwing en het uitvoeren van grondverzet, wordt mogelijk een grondgebonden zoogdieren gedood en wordt mogelijk een vaste rust- en/of voortplantingsplaats beschadigd en vernield. De betekenis van het plangebied als foerageergebied voor grondgebonden zoogdieren neemt door uitvoering van de voorgenomen niet af.

Te beoordelen activiteit in het kader van de Wnb:

- Slopen bebouwing;
- Uitvoering grondverzet;

Vleermuizen

- Verblijfplaatsen

Er zijn tijdens het veldbezoek geen vleermuizen waargenomen en er zijn geen aanwijzingen gevonden dat vleermuizen een rust- of voortplantingsplaats in het plangebied bezetten. Holenbomen en bomen met losse schors ontbreken in het plangebied. In het plangebied staan drie stallen met bakstenen buitengevels, welke voorzien zijn van luchtspouw (met steenwol). Er zijn in de buitengevels geen invliegopeningen waargenomen, zoals open stootvoegen, kieren of spleten. Ervaring heeft geleerd (eigen ervaring auteur) dat vleermuizen doorgaans geen verblijfplaats bezetten in de spouw van dergelijke gebouwen. De aanwezigheid van een verblijfplaats in de boerderij wordt niet uitgesloten. Vleermuizen kunnen een verblijfplaats bezetten in de spouw of dakvlak van de woning.



Aanzicht op de kopgevel van een deel van de bebouwing.

De gebouwen zijn toegankelijk voor vleermuizen, maar er zijn geen aanwijzingen gevonden dat vleermuizen een rust- of verblijfplaats bezetten aan de binnenzijde van de gebouwen. Dergelijke verblijfplaatsen zijn doorgaans duidelijk zichtbaar door uitwerpselen en/of prooiresten onder de hangplek.

Als gevolg van de voorgenomen activiteiten wordt vermoedelijk geen vleermuis verstoord of gedood en wordt geen verblijfplaats verstoord, beschadigd of vernield.

Te beoordelen activiteit in het kader van de Wnb:

- Geen;

- Foerageergebied

Het veldbezoek is uitgevoerd buiten de periode van de dag waarop vleermuizen foerageren, maar op basis van een beoordeling van de inrichting en het gevoerde beheer, wordt het plangebied als geschikt foerageergebied voor vleermuizen beschouwd. Vermoedelijk foerageren verschillende vleermuissoorten rond de bebouwing en beplanting in het plangebied. Gelet op de inrichting en het gevoerde beheer, wordt het plangebied niet als essentieel foerageergebied voor vleermuizen beschouwd.

Door het uitvoeren van de voorgenomen activiteiten neemt de betekenis van het plangebied als foerageergebied voor vleermuizen niet af.

Te beoordelen activiteit in het kader van de Wnb:

- Geen;

- Vliegroue

Sommige vleermuissoorten benutten lijnvormige elementen ter geleiding tijdens het foerageren en om van verblijfplaats naar foerageergebied te vliegen (en van foerageergebied naar verblijfplaats). Lijnvormige elementen die benut worden als vliegroue kunnen bestaan uit houtopstanden en wateren, maar ook een rij gevels van woningen.

Het plangebied vormt geen verbindende schakel in een lijnvormig landschapselement en maakt daarom geen onderdeel uit van een vliegroue van vleermuizen. Uitvoering van de voorgenomen activiteiten heeft geen negatief effect op vliegroues van vleermuizen.

Te beoordelen activiteit in het kader van de Wnb:

- Geen;

Amfibieën

Tijdens het veldbezoek zijn geen amfibieën waargenomen, maar gelet op de inrichting en het gevoerde beheer, wordt het plangebied als functioneel leefgebied voor sommige algemene amfibieënsoorten als gewone pad, bastaardkikker en bruine kikker beschouwd. Voorgenoemde soorten benutten het plangebied mogelijk als foerageergebied en bezetten er mogelijk een (winter)rustplaats. Geschikt voortplantingsbiotoop ontbreekt in het plangebied. Amfibieën kunnen een (winter)verblijfplaats bezetten in holen en gaten in de grond, onder rommel, opgeslagen spullen en groen(afval), al dan niet in de toegankelijke gebouwen.

Door het uitvoeren van de voorgenomen activiteiten wordt mogelijk een amfibie gedood en wordt mogelijk een (winter)rustplaats beschadigd en vernield. De functie van het plangebied als foerageergebied voor amfibieën wordt niet aangetast.

Te beoordelen activiteit in het kader van de Wnb:

- Uitvoeren grondverzet;
- Slopen bebouwing;

Overige soorten

Er zijn geen andere beschermde soorten aangetroffen. Het gevoerde beheer en de inrichting maken het plangebied tot een ongeschikt functioneel leefgebied voor deze soorten.

6.3 Wettelijke consequenties van de beoogde ingreep

Vogels

Er nestelen hoofdzakelijk broedvogels in het plangebied, waarvan de nestplaats niet jaarrond beschermd is. Van een aantal vogelsoorten is de broedplaats wel beschermd, indien onvoldoende alternatieve nestplaatsen in de omgeving beschikbaar zijn. Voor al deze soorten geldt dat voldoende alternatieve nestplaatsen beschikbaar zijn in de directe omgeving. Deze nesten worden daarom niet beschouwd als jaarrond beschermde nestplaatsen. Dat geldt voor soorten als bosuil, koolmees, pimpelmees, boomkruiper, spreeuw en gekraagde roodstaart.

Werkzaamheden die kunnen leiden tot het verstoren/vernielen van vogelnesten dienen buiten de voortplantingsperiode van vogels uitgevoerd te worden. De meest geschikte periode om de voorgenomen activiteiten uit te voeren is augustus-februari. Bosuilen kunnen starten met broeden in februari. De stal met de nestplaats van bosuilen, dient daarom plaats te vinden in de periode augustus-december.

Wettelijke consequenties in het kader van de Wnb:

- Bebouwing slopen buiten de voortplantingsperiode;

Vleermuizen

- Verblijfplaatsen

Als gevolg van het slopen van de bebouwing wordt geen vleermuis verstoord of gedood en wordt geen verblijfplaats verstoord, beschadigd of vernield.

Uitvoering van de voorgenomen activiteiten leidt niet tot wettelijke consequenties. Er hoeft geen nader onderzoek uitgevoerd te worden en er hoeft geen ontheffing van de verbodsbepalingen aangevraagd te worden om de voorgenomen activiteiten uit te mogen voeren in het kader van de Wnb.

Wettelijke consequenties in het kader van de Wnb:

- Geen;

- Essentieel foerageergebied

Door het uitvoeren van de voorgenomen activiteiten neemt de betekenis van het plangebied als foerageergebied voor vleermuizen tijdelijk af. Het plangebied betreft echter geen essentieel foerageergebied.

Uitvoering van de voorgenomen activiteiten leidt niet tot wettelijke consequenties. Er hoeft geen nader onderzoek uitgevoerd te worden en er hoeft geen ontheffing van de verbodsbepalingen aangevraagd te worden om de voorgenomen activiteiten uit te mogen voeren in het kader van de Wnb.

Wettelijke consequenties in het kader van de Wnb:

- Geen;

- Essentiële Vliegroute

Het uitvoeren van de voorgenomen activiteiten heeft geen negatief effect op (essentiële) vliegroutes¹ van vleermuizen.

Uitvoering van de voorgenomen activiteiten leidt niet tot wettelijke consequenties. Er hoeft geen nader onderzoek uitgevoerd te worden en er hoeft geen ontheffing van de verbodsbepalingen aangevraagd te worden om de voorgenomen activiteiten uit te mogen voeren in het kader van de Wnb.

Wettelijke consequenties in het kader van de Wnb:

- Geen;

Grondgebonden zoogdieren

Door uitvoering van de voorgenomen activiteiten wordt mogelijk een beschermd grondgebonden zoogdier gedood en wordt mogelijk een vaste rust- en voortplantingsplaats beschadigd en vernield. De in het plangebied voorkomende beschermde grondgebonden zoogdieren mogen niet gedood worden. Voor het beschadigen/vernielen van de rust- en voortplantingsplaats geldt een vrijstelling van de verbodsbepalingen. Om te voorkomen dat beschermde grondgebonden zoogdieren (opzettelijk) gedood worden, mogen ze weggevangen worden en elders losgelaten worden (zie tabel onder voor toepasbare vangmiddelen). Ook mag het plangebied 'natuurvrij' gemaakt worden, zodat het plangebied weinig geschikt of zelfs ongeschikt wordt voor sommige beschermde grondgebonden zoogdieren en het plangebied verlaten. De betekenis van het plangebied als foerageergebied voor grondgebonden zoogdieren wordt niet aangetast.

¹ Vliegroutes van vleermuizen zijn beschermd wanneer deze essentieel zijn voor het kunnen functioneren van de verblijfplaats van een vleermuis. Niet ieder lijnvormig element waar langs vleermuizen vliegen is een essentiële vliegroute.

Vrijstelling vangen diersoorten

Toelichting

Op grond van artikel 3.10 van de Wet natuurbescherming wijzen Provinciale Staten in deze bijlage, behorend bij artikel 3.68 van de Omgevingsverordening, soorten aan die bij handelingen in de kaders, bedoeld in artikel 3.10, tweede lid, onder a, e, f en g van de Wet natuurbescherming, met behulp van de aangegeven middelen opzettelijk mogen worden gevangen.

Gebied: binnen de gehele provincie.

Periode: gedurende het hele jaar.

Soort	Toegestane middelen vangen
Aardmuis	Vangkooi
Bosmuis	Vangkooi
Bruine kikker	Schepnet
Dwergmuis	Vangkooi
Dwergspitsmuis	Vangkooi
Egel	Vangkooi
Gewone bosspitsmuis	Vangkooi
Gewone pad	Schepnet
Haas	Vangkooi
Huisspitsmuis	Vangkooi
Kleine watersalamander	Schepnet
Konijn	Vangkooi
Meerkikker	Schepnet
Middelste groene kikker	Schepnet
Ondergrondse woelmuis	Vangkooi
Ree	Vangkooi
Rosse woelmuis	Vangkooi
Tweekleurige bosspitsmuis	Vangkooi
Veldmuis	Vangkooi
Vos	Vangkooi
Woelrat	Vangkooi

Toepasbare vangmiddelen om beschermde grondgebonden zoogdieren weg te vangen uit het plangebied (bron: Omgevingsverordening Gelderland d.d. 19-12-2018).

Mits geen grondgebonden zoogdieren (opzettelijk) gedood worden, leiden de voorgenomen activiteiten niet tot wettelijke consequenties. Er hoeft geen nader onderzoek uitgevoerd te worden en er hoeft geen ontheffing van de verbodsbepalingen aangevraagd te worden om de voorgenomen activiteiten uit te mogen voeren in het kader van de Wnb.

Wettelijke consequenties in het kader van de Wnb:

- Geen, mits geen beschermde dieren gedood worden;

Amfibieën

Door uitvoering van de voorgenomen activiteiten wordt mogelijk een beschermd amfibie gedood en wordt mogelijk een (winter)rustplaats beschadigd en vernield. De in het plangebied voorkomende amfibieën mogen niet gedood worden. Voor het beschadigen/vernieren van de verblijfplaats geldt een vrijstelling van de verbodsbepalingen. Om te voorkomen dat amfibieën (opzettelijk) gedood worden, mogen ze weggevangen worden en elders losgelaten worden (zie tabel boven voor toepasbare vangmiddelen). Het plangebied mag 'natuurvrij' gemaakt worden, zodat het plangebied weinig geschikt of zelfs ongeschikt wordt voor amfibieën en het plangebied verlaten. De betekenis van het plangebied als foerageergebied voor amfibieën wordt niet aangetast.

Vrijstelling vangen diersoorten

Toelichting

Op grond van artikel 3.10 van de Wet natuurbescherming wijzen Provinciale Staten in deze bijlage, behorend bij artikel 3.68 van de Omgevingsverordening, soorten aan die bij handelingen in de kaders, bedoeld in artikel 3.10, tweede lid, onder a, e, f en g van de Wet natuurbescherming, met behulp van de aangegeven middelen opzettelijk mogen worden gevangen.

Gebied: binnen de gehele provincie.

Periode: gedurende het hele jaar.

Soort	Toegestane middelen vangen
Aardmuis	Vangkooi
Bosmuis	Vangkooi
Bruine kikker	Schepnet
Dwergmuis	Vangkooi
Dwergspitsmuis	Vangkooi
Egel	Vangkooi
Gewone bosspitsmuis	Vangkooi
Gewone pad	Schepnet
Haas	Vangkooi
Huisspitsmuis	Vangkooi
Kleine watersalamander	Schepnet
Konijn	Vangkooi
Meerkikker	Schepnet
Middelste groene kikker	Schepnet
Ondergrondse woelmuis	Vangkooi
Ree	Vangkooi
Rosse woelmuis	Vangkooi
Tweekleurige bosspitsmuis	Vangkooi
Veldmuis	Vangkooi
Vos	Vangkooi
Woelrat	Vangkooi

Toepasbare vangmiddelen om beschermde amfibieën weg te vangen uit het plangebied (bron: Omgevingsverordening Gelderland d.d. 19-12-2018).

Mits geen amfibieën opzettelijk gedood worden, leiden de voorgenomen activiteiten niet tot wettelijke consequenties. Er hoeft geen nader onderzoek uitgevoerd te worden en er hoeft geen ontheffing van de verbodsbepalingen aangevraagd te worden om de voorgenomen activiteiten uit te mogen voeren in het kader van de Wnb.

Wettelijke consequenties in het kader van de Wnb:

- Geen, mits geen beschermde dieren gedood worden;

Overige soorten

Het plangebied behoort niet tot functioneel leefgebied van andere beschermde flora- of faunasoorten. Vanwege de lokale invloedssfeer heeft de voorgenomen activiteit geen negatief effect op andere beschermde soorten. Nader onderzoek of het aanvragen van een ontheffing is niet noodzakelijk.

In onderstaande tabel worden de wettelijke consequenties samengevat weergegeven.

Soortgroep	Functie	Beschermde soorten planlocatie	Verbodsbepalingen (Wet natuurbescherming)	Aandachtspunt
Grondgebonden zoogdieren	Foerageergebied	Diverse soorten	Niet van toepassing; functie wordt niet aangetast	Geen
Grondgebonden zoogdieren	Vaste rust- en voortplantingsplaats	div. soorten	Niet van toepassing; vrijstelling i.v.m. ruimtelijke ontwikkeling	Geen
Grondgebonden zoogdieren	Doden van dieren	div. soorten	Art. 3.10 lid 1a	Geen dieren doden
Vogels	Foerageergebied	Diverse soorten	Niet van toepassing; functie wordt niet aangetast	Geen
Vogels	Bezette nesten (niet jaarrond beschermd)	Diverse soorten	Art. 3.1 lid 2	Geen bezette nesten negatief beïnvloeden
Vogels	Jaarrond beschermde nest- en rustplaats	Niet aanwezig	Niet van toepassing	Geen
Vogels	Doden van dieren	Diverse soorten	Art. 3.1 lid 1	Geen vogels doden
Vleermuizen	Verblijfplaats	Niet aanwezig	Niet van toepassing	Geen
Vleermuizen	Foerageergebied	Diverse soorten	Niet van toepassing; er wordt geen essentieel foerageergebied aangetast	Geen
Vleermuizen	Vliegroute	Niet aanwezig	Niet van toepassing	Geen
Vleermuizen	Doden van dieren	Niet van toepassing	Niet van toepassing	Geen
Amfibieën	Foerageergebied	Diverse soorten	Niet van toepassing; functie wordt niet aangetast	Geen
Amfibieën	Vaste rustplaats	div. soorten	Niet van toepassing; vrijstelling i.v.m. ruimtelijke ontwikkeling	Geen
Amfibieën	Voortplantingsplaats	Niet aanwezig	Niet van toepassing	Geen
Amfibieën	Doden van dieren	div. soorten	Art. 3.10 lid 1a	Geen dieren doden
Overige soorten	Dieren en overige functies	Niet aanwezig	Niet van toepassing	Geen

Samenvatting van de wettelijke consequenties.

Soortgroep	Vaste rust- plaats	Voortplan- tingsplaats	Vliegroute (vleermuizen)	Essentieel foerageer- gebied	Wettelijke consequenties	Nader onderzoek vereist	Ontheffing vereist
Grondgebonden zoogdieren	Ja	Ja	n.v.t.	Nee	Ja	Nee	Nee
Vogels	Nee	Ja	n.v.t.	Nee	Ja	Nee	Nee
Vleermuizen	Nee	Nee	Nee	Nee	Nee	Nee	Nee
Amfibieën	Ja	Nee	n.v.t.	Nee	Ja	Nee	Nee

Vereenvoudigde samenvatting van de wettelijke consequenties per diergroep.

6.4 Historische gegevens en overige bronnen

Er zijn geen historische gegevens van het plangebied bekend.

6.5 Volledigheid van het onderzoek

Het onderzoek is volledig uitgevoerd met geschikte weersomstandigheden.

HOOFDSTUK 7 CONCLUSIES

De voorgenomen activiteiten worden gezien als 'ruimtelijke ontwikkeling'. Voor een aantal algemeen voorkomende en talrijke faunasoorten geldt in Gelderland een vrijstelling van de verbodsbepaling 'het opzettelijk beschadigen en vernielen van rust- en voortplantingsplaats', als gevolg van werkzaamheden die in het kader van een ruimtelijke ontwikkeling worden uitgevoerd. Voor beschermde soorten die niet op deze vrijstellingslijst staan, is een ontheffing vereist of er dient gewerkt te worden volgens een goedgekeurde en toepasbare gedragscode² om ze te mogen verstoren en om opzettelijk de vaste rust- en voortplantingsplaats te mogen beschadigen en te vernielen. Voor het doden van beschermde diersoorten geldt geen vrijstelling van de verbodsbepalingen. In het kader van de zorgplicht moet rekening worden gehouden met alle in het plangebied aanwezige planten en dieren en moet er gekozen worden voor een werkmethode en/of planning in de tijd, waardoor planten en dieren zo min mogelijk schade ondervinden als gevolg van de voorgenomen activiteiten.

Het plangebied behoort niet tot het Gelders natuurnetwerk of Groene ontwikkelingszone en niet tot Natura 2000-gebied. Vanwege de ligging buiten Gelders natuurnetwerk en Groene ontwikkelingszone, hoeft het initiatief niet getoetst te worden aan de beleidsregels voor bescherming van Gelders natuurnetwerk of Groene ontwikkelingszone. Om vast te kunnen stellen of uitvoering van de voorgenomen ontwikkeling leidt tot toename van stikstofdepositie in Natura 2000-gebied, dient een stikstofberekening uitgevoerd te worden. Andere negatieve effecten op Natura 2000-gebied, als gevolg van de voorgenomen activiteiten, worden wél op voorhand uitgesloten.

De inrichting en het gevoerde beheer maken het plangebied niet tot een geschikte groeiplaats voor beschermde plantensoorten, maar wel tot geschikt functioneel leefgebied voor verschillende beschermde dieren. Het plangebied wordt door verschillende beschermde diersoorten benut als foerageergebied en verschillende soorten bezetten er een vaste rust- en voortplantingsplaats. Vermoedelijk nestelen er jaarlijks vogels en bezetten amfibieën en grondgebonden zoogdieren er een verblijfplaats. Als gevolg van de voorgenomen activiteiten wordt de betekenis van het plangebied als foerageergebied van beschermde dieren niet aangetast.

Van de in het plangebied nestelende vogelsoorten, is uitsluitend het bezette nest beschermd, niet het oude nest of de nestplaats. Bezette vogelnesten zijn beschermd en mogen niet beschadigd of vernield worden. Werkzaamheden dienen afgestemd te worden op de voortplantingsperiode van vogels. Omdat bosuilen zeer vroeg in het jaar kunnen nestelen, dient de schuur met de nestplaats van bosuilen gesloopt te worden voor 1 januari.

Voor de beschermde grondgebonden zoogdieren en amfibieën, die een rust- en/of voortplantingslocatie in het plangebied bezetten, geldt een vrijstelling van de verbodsbepalingen 'vangen' en het 'beschadigen en vernielen van rust- en voortplantingslocatie'. Er geldt geen vrijstelling voor het doden van beschermde grondgebonden zoogdieren en amfibieën. Om te voorkomen dat beschermde dieren gedood worden mogen ze weggejaagd of weggevangen worden (en elders losgelaten) of kan het plangebied 'natuurvrij' gemaakt te worden, zodat de dieren zelfstandig vertrekken.

De te slopen gebouwen worden niet beschouwd als potentiële verblijfplaats van vleermuizen. Mogelijk bezetten vleermuizen wel een verblijfplaats in de (bedrijfs)woning, maar deze woning wordt niet beïnvloed door de voorgenomen activiteiten. Nader onderzoek naar de aanwezigheid van vleermuizen in de te slopen stallen wordt niet noodzakelijk geacht.

² Er is voor dit type activiteit geen goedgekeurde en toepasbare gedragscode beschikbaar.

Bijlagen

Bijlage 1. De natuurkalender (indicatie voor het uitvoeren van werkzaamheden het kader van de zorgplicht)

Bijlage 2. Toelichting Wet natuurbescherming

Bijlage 3. Fotobijlage

Bijlage 4. Geraadpleegde bronnen:

Bijlage 1 Natuurkalender

	jan	feb	mrt	apr	mei	jun	jul	aug	sep	okt	nov	dec
houtopstanden												
afzetten / hakhoutbeheer	■	■	■	■	■	■	■	■	■	■	■	■
dunnen	■	■	■	■	■	■	■	■	■	■	■	■
verwijderen opslag / exoot, nazorg	■	■	■	■	■	■	■	■	■	■	■	■
heg afzetten	■	■	■	■	■	■	■	■	■	■	■	■
knotten	■	■	■	■	■	■	■	■	■	■	■	■
opsnoeien / opkronen	■	■	■	■	■	■	■	■	■	■	■	■
hoogstam wintersnoei	■	■	■	■	■	■	■	■	■	■	■	■
hoogstam zomersnoei	■	■	■	■	■	■	■	■	■	■	■	■
bomen met winterslaapplaats vogels												
vleermuisbomen zomerverblijf	■	■	■	■	■	■	■	■	■	■	■	■
vleermuisbomen paarplaats	■	■	■	■	■	■	■	■	■	■	■	■
das												
hazelmuis struweel en hakhoutbeheer	■	■	■	■	■	■	■	■	■	■	■	■
boomkikker struweel	■	■	■	■	■	■	■	■	■	■	■	■
Grazige vegetaties												
maaieren vochtig/nat grasland	■	■	■	■	■	■	■	■	■	■	■	■
maaieren droog schraalgrasland	■	■	■	■	■	■	■	■	■	■	■	■
Wateren												
poel opschonen	■	■	■	■	■	■	■	■	■	■	■	■
boomkikker wateren	■	■	■	■	■	■	■	■	■	■	■	■
geelbuikvuurpad kleinschalig	■	■	■	■	■	■	■	■	■	■	■	■
geelbuikvuurpad grootschalig	■	■	■	■	■	■	■	■	■	■	■	■
Gebouwen m.b.t. vleermuizen												
zomerverblijf	■	■	■	■	■	■	■	■	■	■	■	■
winterverblijf	■	■	■	■	■	■	■	■	■	■	■	■

- Optimale periode voor werkzaamheden.
- Acceptabele periode voor werkzaamheden.
De werkzaamheden verrichten onder voorwaarden zoals beschreven in protocol.
- Geen werkzaamheden in deze periode.
Wanneer er wel gewerkt moet worden is een ontheffing verplicht.

Bijlage 2

Toelichting Wet Natuurbescherming

Drie beschermingsregimes

De Wet natuurbescherming kent een apart beschermingsregime voor soorten van de Vogelrichtlijn, een apart beschermingsregime voor soorten van de Habitatrichtlijn (het Verdrag van Bern en het Verdrag van Bonn) en een apart beschermingsregime voor andere soorten, die vanuit nationaal oogpunt beschermd worden. Elk van deze beschermingsregimes kent zijn eigen verbodsbepalingen en vereisten voor vrijstelling of ontheffing van de verboden. Alle vogels (ruim 700 soorten), zijn beschermd. Daarnaast worden ongeveer 230 overige Europese en nationale soorten beschermd.

Om af te mogen wijken van de verbodsbepalingen via een ontheffing of vrijstelling moet aan drie criteria zijn voldaan:

- Ten eerste mag alleen van de verbodsbepaling afgeweken worden als er geen andere bevredigende oplossing voor de handeling mogelijk is.
- Ten tweede moet tegenover de afwijking van het verbod een in de wet genoemd belang staan. De wet geeft voor de verschillende beschermingsregimes aan wat die belangen zijn zoals volksgezondheid of openbare veiligheid.
- Tenslotte mag de ingreep geen afbreuk doen aan de staat van instandhouding van de soort.

Als aan deze drie vereisten voldaan is, kan een ontheffing worden verleend. Voor een aantal handelingen zijn bovendien vrijstellingen mogelijk, bijvoorbeeld in de vorm van een provinciale verordening of een gedragscode.

Soortenbescherming en het ‘nee, tenzij principe’

De verbodsbepalingen voor vogels en Habitatrichtlijnsoorten in de Wet natuurbescherming sluiten vrijwel één op één aan bij de bepalingen uit de Vogelrichtlijn en de Habitatrichtlijn. De verbodsbepalingen zijn gericht op de bescherming van individuen van soorten.

Ook voor de andere soorten, die niet op grond van de Vogel- of Habitatrichtlijn maar vanuit nationaal oogpunt beschermd worden, geldt dat de verbodsbepalingen zien op het individu, maar of ontheffing verleend kan worden, wordt afgewogen tegen het effect van de ingreep op het populatieniveau van de soort.

Zorgplicht voor dieren en planten

Of dier- en plantensoorten nu wettelijk beschermd zijn of niet, iedereen moet voldoende rekening houden met in het wild levende dieren en planten en hun directe leefomgeving. De wet erkent daarmee de intrinsieke waarde van in het wild levende soorten. De Memorie van Toelichting zegt het zo: “De zorgplicht houdt in dat eenieder voldoende zorg in acht moet nemen voor de in het wild levende dieren en planten, alsmede voor hun directe leefomgeving. Overtreding van de zorgplicht is niet strafbaar gesteld; de zorgplicht kan wel door toepassing van bestuursdwang worden gehandhaafd”.

Vrijstelling regelgeving

Onder de Wet natuurbescherming is niet altijd een ontheffing nodig bij handelingen met gevolgen voor beschermde plant- en diersoorten. In (veel) gevallen kunt u gebruik maken van een vrijstelling. Een vrijstelling is een uitzondering op een wettelijk verbod, die wordt vastgesteld voor een van te voren bepaalde categorie van gevallen. Er zijn verschillende vrijstellingen van de verboden voor beschermde soorten mogelijk. Een bekende en reeds in de praktijk toegepaste vorm van vrijstelling is die van de gedragscode. In de Wet natuurbescherming zijn voor beschermde soorten ook andere vormen van vrijstelling geïntroduceerd, zoals door middel van een Programmatische Aanpak of via een provinciale verordening. Overigens is ook een vrijstelling in de vorm van een ministeriële regeling mogelijk.

Provinciale staten kunnen vrijstelling van de verbodsbepalingen verlenen. Dit moet worden geregeld in een provinciale verordening.

Gedragscodes die zijn opgesteld onder de Flora- en faunawet kunnen worden uitgebreid ten aanzien van soorten die op grond van de Wet natuurbescherming beschermd worden maar dat op grond van de Flora- en faunawet nog niet waren. Goedkeuring van een gedragscode op grond van de Flora- en faunawet blijft ook onder de Wet natuurbescherming geldig, voor de duur van de goedkeuring. Daarna dient de gedragscode voor goedkeuring getoetst te worden aan de Wet natuurbescherming.

Welke soorten zijn beschermd?

De Wet natuurbescherming kent drie categorieën beschermde soorten:

1. Ten eerste worden alle van nature in Nederland in het wild levende vogels beschermd volgens het beschermingsregime van de Vogelrichtlijn.
2. Ten tweede worden soorten beschermd op grond van de Habitatrichtlijn, het Verdrag van Bern en het Verdrag van Bonn.
3. Tenslotte is er een beschermingsregime voor 'andere soorten' waaronder soorten vallen die vanuit nationaal oogpunt bescherming behoeven.

Beschermingsregime soorten Vogelrichtlijn § 3.1 Wn	Beschermingsregime soorten Habitatrichtlijn § 3.2 Wn	Beschermingsregime andere soorten § 3.3 Wn
Art 3.1 lid 1 Het is verboden in het wild levende vogels opzettelijk te doden of te vangen.	Art 3.5 lid 1 Het is verboden soorten in hun natuurlijke verspreidingsgebied opzettelijk te doden of te vangen	Art 3.10 lid 1a Het is verboden soorten opzettelijk te doden of te vangen
Art 3.1 lid 2 Het is verboden opzettelijk nesten, rustplaatsen en eieren van vogels te vernielen of te beschadigen, of nesten van vogels weg te nemen	Art 3.5 lid 4 Het is verboden de voortplantingsplaatsen of rustplaatsen van dieren te beschadigen of te vernielen	Art 3.10 lid 1b Het is verboden de vaste voortplantingsplaatsen of rustplaatsen van dieren opzettelijk te beschadigen of te vernielen
Art 3.1 lid 3 Het is verboden eieren te rapen en deze onder zich te hebben	Art 3.5 lid 3 Het is verboden eieren van dieren in de natuur opzettelijk te vernielen of te rapen	Niet van toepassing
Art 3.1 lid 4 en lid 5 Het is verboden vogels opzettelijk te storen, tenzij de storing niet van wezenlijke invloed is op de staat van instandhouding van de desbetreffende vogelsoort	Art 3.5 lid 2 Het is verboden dieren opzettelijk te verstoren	Niet van toepassing
Niet van toepassing	Art 3.5 lid 5 Het is verboden plantensoorten in hun natuurlijke verspreidingsgebied opzettelijk te plukken en te verzamelen, af te snijden, te ontwortelen of te vernielen	Art 3.10 lid 1c Het is verboden plantensoorten in hun natuurlijke verspreidingsgebied opzettelijk te plukken en te verzamelen, af te snijden, te ontwortelen of te vernielen

Verbodsbepalingen Wet natuurbescherming

Vrijgestelde soorten

In afwijking van de verboden in artikel 3.10, eerste lid, van de Wet is het toegestaan om van de onderstaande soorten de vaste voortplantingsplaatsen of rustplaatsen opzettelijk te beschadigen of te vernielen wanneer er geen andere bevredigende oplossing bestaat. Het opzettelijk 'doden' van onderstaande soorten is in sommige provincies eveneens toegestaan. De vrijstelling is van kracht wanneer de handeling verband houdt met de volgende activiteiten:

- de ruimtelijke inrichting of ontwikkeling van gebieden, daaronder begrepen het daarop volgende gebruik van het ingerichte of ontwikkelde gebied;
- het bestendig beheer of onderhoud aan vaarwegen, watergangen, waterkeringen, waterstaatswerken, oevers, vliegvelden, wegen, spoorwegen of bermen, of in het kader van natuurbeheer.

Overzicht algemene vrijstellingen soorten per provincie

Op basis van door PS vastgestelde provinciale verordeningen d.d. 25 april 2022

Nederlandse Naam	Wetenschappelijke Naam	Drenthe	Flevoland	Friesland	Geïerland	Groningen	Limburg	Noord-Brabant	Noord-Holland	Overijssel	Utrecht	Zeeland	Zuid-Holland	Ministerie EZ (AMvB RN art 3.31)
Zoogdieren														
Aardmuis	<i>Microtus agrestis</i>	✓	✓	✓	✓	✓	✓	✓	✓	✓	✓	✓	✓	✓
Bozmuis*	<i>Apodemus sylvaticus</i>	✓	✓	✓	✓	✓	✓	✓	✓	✓	✓	✓	✓	✓
Bunzing	<i>Mustela putorius</i>	✓	✓	V5	✓	✓	✓	✓	✓	✓	✓	✓	✓	✓
Dwergmuis	<i>Micromys minutus</i>	✓	✓	✓	✓	✓	✓	✓	✓	✓	✓	✓	✓	✓
Dwergspitsmuis	<i>Sorex minutus</i>	✓	✓	✓	✓	✓	✓	✓	✓	✓	✓	✓	✓	✓
Egel	<i>Erinaceus europaeus</i>	✓	✓	✓	✓	✓	✓	✓	✓	✓	✓	✓	✓	✓
Eekhoorn	<i>Sciurus vulgaris</i>	✓	✓	✓	✓	V1	✓	✓	✓	✓	✓	✓	✓	✓
Gewone bosspitsmuis	<i>Sorex araneus</i>	✓	✓	✓	✓	✓	✓	✓	✓	✓	✓	✓	✓	✓
Haas	<i>Lepus europeus</i>	✓	✓	✓	✓	✓	✓	✓	✓	✓	✓	✓	✓	✓
Hermelijn	<i>Mustela erminea</i>	✓	✓	V5	✓	✓	✓	✓	✓	✓	✓	✓	✓	✓
Huisspitsmuis*	<i>Crocidura russula</i>	✓	✓	✓	✓	✓	✓	✓	✓	✓	✓	✓	✓	✓
Konijn	<i>Oryctolagus cuniculus</i>	✓	✓	✓	✓	✓	✓	✓	✓	✓	✓	✓	✓	✓
Molmuis	<i>Arvicola scherman</i>	✓	✓	✓	✓	✓	✓	✓	✓	✓	✓	✓	✓	✓
Ondergrondse woelmuis	<i>Pitymys subterraneus</i>	✓	✓	✓	✓	✓	✓	✓	✓	✓	✓	✓	✓	✓
Ree	<i>Capreolus capreolus</i>	✓	✓	✓	✓	✓	✓	✓	✓	✓	✓	✓	✓	✓
Rosse woelmuis	<i>Clethrionomys glareolus</i>	✓	✓	✓	✓	✓	✓	✓	✓	✓	✓	✓	✓	✓
Steenmarter	<i>Martes foina</i>	✓	✓	✓	✓	V2	✓	✓	✓	✓	✓	✓	✓	✓
Tweekleurige bosspitsmuis	<i>Sorex coronatus</i>	✓	✓	✓	✓	✓	✓	✓	✓	✓	✓	✓	✓	✓
Veldmuis*	<i>Microtus arvalis</i>	✓	✓	✓	✓	✓	✓	✓	✓	✓	✓	✓	✓	✓
Vos	<i>Vulpes vulpes</i>	✓	✓	✓	✓	✓	✓	✓	✓	✓	✓	✓	✓	✓
Wezel	<i>Mustela nivalis</i>	✓	✓	V5	✓	✓	✓	✓	✓	✓	✓	✓	✓	✓
Wild zwijn	<i>Sus scrofa</i>	✓	✓	✓	✓	✓	✓	✓	✓	✓	✓	✓	✓	✓
Woelrat	<i>Arvicola terrestris</i>	✓	✓	✓	✓	✓	✓	✓	✓	✓	✓	✓	✓	✓
Amfibieën en reptielen														
Bruine kikker	<i>Rana temporaria</i>	✓	✓	✓	✓	✓	✓	✓	✓	✓	✓	✓	✓	✓
Gewone pad	<i>Bufo bufo</i>	✓	✓	✓	✓	✓	✓	✓	✓	✓	✓	✓	✓	✓
Hazelworm	<i>Anguis fragilis</i>	✓	✓	✓	✓	✓	V3	✓	✓	✓	✓	✓	✓	✓
Kleine watersalamander	<i>Lissotriton vulgaris</i>	✓	✓	✓	✓	✓	✓	✓	✓	✓	✓	✓	✓	✓
Levendbarende hegedis	<i>Zootoca vivipara</i>	✓	✓	✓	✓	✓	V4	✓	✓	✓	✓	✓	✓	✓
Meerkikker	<i>Pelophylax ridibundus</i>	✓	✓	✓	✓	✓	✓	✓	✓	✓	✓	✓	✓	✓
Middelste groene kikker / Bastaardkikker	<i>Pelophylax klepton esculentus</i>	✓	✓	✓	✓	✓	✓	✓	✓	✓	✓	✓	✓	✓
wettelijke belangen:														
3.10.2.a / Rnb 3.31.d	ikv RO en gebruik van gebieden	✓	✓	✓	✓	✓	✓	✓	✓	✓	✓	✓	✓	✓
3.10.2.d	voorkomen onnodig tijden	✓	✓	✓	✓	✓	✓	✓	✓	✓	✓	✓	✓	✓
3.10.2.e / Rnb 3.31.b	ikv bestendig beheer of onderhoud landbouw of bosbouw	✓	✓	✓	✓	✓	✓	✓	✓	✓	✓	✓	✓	✓
3.10.2.f / Rnb 3.31.a	ikv bestendig beheer of onderhoud overig	✓	✓	✓	✓	✓	✓	✓	✓	✓	✓	✓	✓	✓
3.10.2.g	ikv bestendig beheer of onderhoud landschap kwaliteiten bepaald gebied	✓	✓	✓	✓	✓	✓	✓	✓	✓	✓	✓	✓	✓
3.10.2.i / Rnb 3.31.o	bestendig gebruik	✓	✓	✓	✓	✓	✓	✓	✓	✓	✓	✓	✓	✓
(geldt alleen voor vrijgestelde amfibieën) ikv bescherming wilde flora, fauna & habitats, en onderzoek & onderwijs		✓	✓	✓	✓	✓	✓	✓	✓	✓	✓	✓	✓	✓
verbodsbepalingen:														
art. 3.10, lid 1, onder a	doden	V**	V**	V**	V**	V**	V**	V**	V**	V**	V**	V**	V**	V**
art. 3.10, lid 1, onder a	vangen	V**	V**	V**	V**	V**	V**	V**	V**	V**	V**	V**	V**	V**
art. 3.10, lid 1, onder b	beschadigen of vernielen vaste voortplantings- of rustplaatsen	✓	✓	V**	✓	✓	✓	✓	✓	V**	✓	✓	✓	✓

Overzicht algemene vrijstellingen soorten per provincie

Legenda:

√ soort is vrijgesteld

* voor deze soorten daarnaast algemene vrijstelling in/op gebouwen en bijbehorende erven Wnb 3.10 3e lid

** de vrijstelling is verleend onder specifieke voorwaarden. Doden is niet altijd voor iedere soort toegestaan. Ga naar de betreffende verordening of regeling voor meer informatie.

1 de vrijstelling geldt in de periode maart- april en juli tot en met november

2 de vrijstelling geldt in de periode 15 augustus tot en met februari

3 de vrijstelling geldt in de periode juli, augustus en september

4 de vrijstelling geldt in de periode 15 augustus tot en met 15 oktober


5 de vrijstelling voor deze soorten wordt ingetrokken met de inwerkingtreding van de Omgevingsverordening 2022.

Opmerking bij Friesland: Er gelden allerlei aanvullende voorschriften aan de vrijstelling mbt doden, vangen, vrijlaten en beschadigen of vernielen van verblijfplaatsen. In de stukken wordt ook vrijstelling gegeven voor de mol, maar deze is niet beschermd onder de Wnb. Deze omissie wordt rechtgezet bij de inwerkingtreding van de Omgevingsverordening 2022.}

Legenda 'Overzicht algemene vrijstellingen soorten per provincie'.

Bijlage 3. Fotobijlage







Bijlage 4. Geraadpleegde bronnen:

Internet:

<https://www.verspreidingsatlas.nl>

<https://www.synbiosys.alterra.nl/natura2000/>

<https://www.regelink.net/kenniscentrum/beschermde-soorten-wet-natuurbescherming/>

<https://calculator.aerius.nl>

<http://www.ruimtelijkeplannen.nl>

<https://pdokviewer.pdok.nl/>

<https://www.ndff.nl/>