



adviseurs in
ruimtelijke
ontwikkeling

Quick scan natuur

Winterswijk, Jachthuisweg 2

Rikker Winterswijk BV

Datum: 14 maart 2022

Projectnummer: 180318.03

INHOUD

1	Inleiding	3
1.1	Aanleiding	3
1.2	Plangebied	3
2	Wettelijk kader	6
2.1	Gebiedsbescherming	6
2.2	Soortenbescherming	7
2.3	Bescherming houtopstanden	7
3	Onderzoeksmethode	9
3.1	Deskundigheid	9
3.2	Definitie product	9
3.3	Werkwijze	9
4	Aanwezigheid beschermde gebieden en soorten	11
4.1	Ligging beschermde gebieden	11
4.2	Aanwezigheid beschermde soorten	12
4.3	Aanwezigheid houtopstanden	21
5	Effectbeoordeling en advies vervolgtraject	22
5.1	Mogelijke effecten op beschermde gebieden	22
5.2	Mogelijke effecten op beschermde soorten	23
5.3	Mogelijke effecten op beschermde houtopstanden	26
6	Conclusie	27
6.1	Gebiedsbescherming	27
6.2	Soortenbescherming	27
6.3	Bescherming houtopstanden	28
6.4	Vervolgstappen	28

Geraadpleegde bronnen

Bijlage 1. Wettelijk kader

1 Inleiding

1.1 Aanleiding

Aan de Jachthuisweg 2 in Winterswijk bevindt zich een woning met een groot aantal opstallen behorende bij een boerenbedrijf. De initiatiefnemer is bezig om de volgende fase van de woonwijk de Rikker te realiseren. Daarbij willen ze het plangebied betrekken om hier ook nieuwbouw te realiseren. Hiervoor worden meerdere opstallen gesloopt en wordt één schuur omgevormd tot woning. Hiervoor moet het bestemmingsplan aangepast worden.

Voor de vaststelling van een nieuw bestemmingsplan is het noodzakelijk dat de haalbaarheid ervan wordt aangetoond. Er dient daarom vanuit de ecologie onderzocht te worden of met de ruimtelijke ontwikkelingen die het plan toestaat sprake is van overtreding van de geldende natuurwet- en regelgeving. Voorliggende rapportage zet door middel van een quick scan natuur uiteen of met de ruimtelijke ontwikkeling mogelijk sprake kan zijn van het verstoren van beschermde natuurgebieden en beschermde soorten en of nader onderzoek hiernaar noodzakelijk is.

1.2 Plangebied

1.2.1 Huidige situatie

Het plangebied bevindt zich aan de rand van de bebouwde kom van Winterswijk (gemeente Winterswijk, provincie Gelderland). In de omgeving van het plangebied ligt kleinschalig cultuurlandschap en delen van de nieuwbouwwijk De Rikker.

De directe omgeving van het plangebied kenmerkt zich voornamelijk door de aanwezigheid van agrarische percelen en vrijstaande woningen. Navolgende afbeeldingen geven de globale ligging van het plangebied weer.



Topografische kaart met de globale ligging van het plangebied (rood omkaderd). Bron: PDOK.



Luchtfoto met de globale ligging van het plangebied (rood omkaderd). Bron: PDOK.

Op 3 maart 2022 is een veldbezoek uitgevoerd. Het plangebied bestaat uit een groot aantal kleine opstallen. Voornamelijk schuren met opslagfunctie voor hooi, stro, tractoren en ander gereedschap. Deze schuren zijn allemaal opgetrokken uit houten of golfplaten wanden en hebben een golfplaten of dakpannen dak zonder dakbeschot. De meeste schuren zijn permanent open. Verder is er één grote oude stal aanwezig met stenen muren en een dakpannen dak met dakbeschot. Dit wordt momenteel gebruikt als garage voor auto's en opslag. Navolgende afbeeldingen geven een impressie van het plangebied ten tijde van het veldbezoek.



Om te vormen stal.



Opstallen in het plangebied.



Opstallen in het plangebied.



Overzicht plangebied vanuit het noorden.



Westelijk deel van het plangebied.



Westelijk deel van het plangebied.



Westelijk deel van het plangebied.



Schuren oostkant plangebied.

1.2.2 Toekomstige situatie

In de toekomstige situatie zal nieuwbouw in het plangebied zijn gerealiseerd. Ten tijde van het opstellen van de quick scan is nog niet precies duidelijk hoeveel nieuwbouw gerealiseerd wordt. Het is al wel duidelijk dat de grote stal omgevormd wordt tot woning. Alle overige opstallen worden gesloopt. Er zullen geen bomen gekapt worden voor de voorgenomen plannen.

2 Wettelijk kader

Hieronder staat een samenvatting van het wettelijk kader. Een uitgebreide beschrijving staat in bijlage 1.

2.1 Gebiedsbescherming

2.1.1 *Natura 2000-gebieden en bijzondere nationale natuurgebieden*

Op grond van de Wet natuurbescherming kunnen natuurgebieden of andere gebieden die belangrijk zijn voor flora en fauna, door de Minister worden aangewezen ter uitvoering van de Vogelrichtlijn- en/of Habitatrichtlijn, de zogeheten Natura 2000-gebieden. Ook kan de Minister op grond van deze wet in enkele specifieke gevallen bijzondere nationale natuurgebieden aanwijzen.

Bij de aanwijzing van een Natura 2000-gebied worden voor het gebied instandhoudingsdoelstellingen voor te beschermen soorten en/ of habitats vastgesteld. Het is verboden om zonder vergunning een project te realiseren dat significant negatieve gevolgen kan hebben voor een Natura 2000-gebied. Als een plan of project mogelijk negatieve gevolgen kan hebben voor een Natura 2000-gebied, vindt eerst een globale toetsing plaats, de voortoets. Als uit de voortoets blijkt dat er zeker geen negatieve gevolgen zijn, dan kan het betreffende plan worden vastgesteld, of geldt in het geval van een project geen vergunningplicht. Als de kans op significante gevolgen niet kan worden uitgesloten dan moet, conform artikel 2.8 van de Wet natuurbescherming een passende beoordeling worden gemaakt.

2.1.2 *Natuurnetwerk Nederland*

De Wet natuurbescherming draagt Gedeputeerde Staten op, om in hun provincie te zorgen voor een landelijk ecologisch netwerk, genaamd Natuurnetwerk Nederland. Voor dit netwerk geldt, op basis van het Besluit algemene regels ruimtelijke ordening (het Barro), een 'nee, tenzij'-beschermingsregime. Het bestemmingsplan, of een omgevingsvergunning waarmee van het bestemmingsplan wordt afgeweken, maakt geen ontwikkelingen mogelijk die kunnen leiden tot een significante vermindering van de oppervlakte, kwaliteit of samenhang van de aanwezige natuur, of tot een significante aantasting van de wezenlijke kenmerken en waarden van deze gebieden, *tenzij* er sprake is van groot openbaar belang, er geen reële alternatieven zijn, negatieve effecten zoveel mogelijk worden beperkt en overblijvende negatieve effecten worden gecompenseerd. Provincies dienen deze bescherming te regelen bij provinciale verordening. Daarnaast kunnen provincies bij provinciale verordening andere gebieden met bijzondere natuurwaarden beschermen, genaamd bijzondere provinciale natuurgebieden en bijzondere provinciale landschappen.

De provincie Gelderland spreekt niet van Natuurnetwerk Nederland maar van het Gelders Natuurnetwerk (GNN) en de Groene Ontwikkelingszone (GO). Binnen het GNN en de GO staat de bescherming van de kernkwaliteiten centraal. De kernkwaliteiten bestaan uit bestaande natuurwaarden, uit nog te ontwikkelen potentiële waarden en omgevingscondities. Per saldo moet elke ontwikkeling in het GNN een verbetering van de betreffende kernkwaliteiten opleveren.

De GO heeft een dubbeldoelstelling. Er is ruimte voor economische ontwikkeling in combinatie met versterking van de ecologische samenhang tussen inliggende en aangrenzende natuurgebieden. Door de samenhang met de aangrenzende en inliggende natuur van het GNN herbergt de GO ook kenmerkende natuurwaarden. Bij ruimtelijke ingrepen in de GO wordt onderscheid gemaakt tussen nieuwvestiging, uitbreiding van bestaande bestemmingen en de schaal/omvang van de ingreep.

De provincie Gelderland vindt het verder van belang dat rustgebieden voor winterganzen geschikt blijven voor ganzen. De provincie stuurt daarom op het behoud van de openheid en de rust in deze gebieden. Ook zijn weidevogelgebieden aangewezen. De provincie wil hier een landbouwpraktijk stimuleren en in stand houden die rekening houdt met weidevogels. Beschermde weidevogelgebieden en ganzenfoerageergebieden liggen voornamelijk in de GO en voor het overige deel in het GNN.

2.2 Soortenbescherming

De bescherming van dier- en plantensoorten is geregeld in de Wet natuurbescherming. Voor een aantal soorten is door middel van verboden een beschermingsregime opgenomen. Er is een apart beschermingsregime voor Vogelrichtlijnsoorten, voor Habitatrichtlijnsoorten en voor andere soorten. Naast de beschermde plant- en diersoorten geldt voor al de in het wild levende soorten ook een zorgplicht. Iedereen dient voldoende zorg in acht te nemen voor deze soorten en hun directe leefomgeving. Dit houdt onder meer in dat men negatieve gevolgen voor aanwezige soorten zoveel mogelijk beperkt door het nemen van alle maatregelen die redelijkerwijs kunnen worden verwacht.

Provinciale Staten kunnen in een verordening een vrijstelling verlenen van de verboden van de wet. De provincie Gelderland heeft besloten voor een aantal algemeen voorkomende zoogdiersoorten en amfibieën een vrijstelling te verlenen, voor handelingen die men verricht in het kader van ruimtelijke inrichting en ontwikkeling en voor handelingen in het kader van bestendig beheer en onderhoud. Het betreft de soorten aardmuis, bosmuis, dwergmuis, dwergspitsmuis, egel, gewone bosspitsmuis, haas, huisspitsmuis, konijn, ondergrondse woelmuis, ree, rosse woelmuis, tweekleurige bosspitsmuis, veldmuis, vos, woelrat, bruine kikker, gewone pad, kleine watersalamander, meerkikker en middelste groene kikker.

Daarnaast zijn de verboden niet van toepassing op handelingen die men uitvoert in het kader van ruimtelijke inrichting of ontwikkeling of bestendig beheer en onderhoud, wanneer men die handelingen uitvoert conform een goedgekeurde gedragscode. Tot slot kunnen Gedeputeerde Staten, wanneer er geen andere bevredigende oplossing bestaat, onder bepaalde voorwaarde een ontheffing verlenen van de verboden.

2.3 Bescherming houtopstanden

Het is verboden houtopstanden geheel of gedeeltelijk te vellen of te doen vellen, zonder voorafgaande melding bij de provincie. Een houtopstand is hierbij gedefinieerd als een eenheid van bomen of struiken met een oppervlakte van ten minste 1.000

vierkante meter of een rijbeplanting die meer dan 20 bomen omvat. De wet schrijft verder voor dat wanneer een houtopstand geheel of gedeeltelijk is geveld, de grond binnen drie jaar moet worden herbeplant.

Bovenstaande bescherming geldt niet voor alle houtopstanden. De regels zijn onder meer niet van toepassing op houtopstanden op erven of in tuinen en op houtopstanden binnen de, bij besluit van de gemeenteraad, vastgelegde grenzen van de bebouwde kom. Ook voor het dunnen van een houtopstand gelden de regels niet.

3 Onderzoeksmethode

3.1 Deskundigheid

Kwaliteit van het ecologisch onderzoek en het geleverde product staan bij SAB hoog in het vaandel. Mede daarom zijn wij aangesloten bij het Netwerk Groene Bureaus (NGB); de brancheorganisatie voor groene adviesbureaus. Om aan onze standaard te voldoen, wordt ecologisch onderzoek enkel uitgevoerd door deskundigen. Onder een ecologisch deskundige verstaan we iemand met aantoonbare ervaring en kennis op het gebied van de ecologie van de betreffende soorten. Onze deskundigen voldoen aan de eisen van een ecologisch deskundige zoals de Rijksdienst voor Ondernemend Nederland die stelt. Ecologen in opleiding tot deskundige werken altijd onder begeleiding van een deskundige.

3.2 Definitie product

Het product wat in deze rapportage geleverd wordt is een “quick scan natuur”. Dit bestaat uit een “quickscan soorten” conform de begrippenlijst van het Netwerk Groene Bureaus (NGB 2020), aangevuld met verkennende analyse op het gebied van gebiedsbescherming (Natura 2000-gebieden en Natuurnetwerk Nederland) en een verkennende analyse op het gebied van houtopstanden.

3.3 Werkwijze

Voor het onderzoek werd een bureaustudie uitgevoerd en werd een veldbezoek aan de locatie gebracht. Als eerste werd voor het onderzoek, op basis van informatie van de opdrachtgever, het plangebied in beeld gebracht en werden de toekomstige ontwikkelingen beschreven. Vervolgens werd onderzocht welke beschermde plant- en diersoorten in de omgeving van het plangebied zijn te verwachten. Hiervoor werd de Nationale Databank Flora en Fauna (NDFF) geraadpleegd op 1 maart 2022, waarbij waarnemingen van de afgelopen 10 jaar werden opgevraagd. Aanvullend hierbij is gebruik gemaakt van andere bronnen, als websites en verspreidingsatlassen. Bij deze bureaustudie werd ook de ligging van het plangebied ten opzichte van Natura 2000-gebieden en gebieden die via de provinciale verordening zijn beschermd onderzocht. Hiervoor werd onder meer informatie van de website van de provincie geraadpleegd.

Vervolgens werd een veldbezoek aan het plangebied en de directe omgeving ervan gebracht. Dit bezoek vond plaats op 3 maart 2022, bij droog, windstil, helder weer en een temperatuur van circa 6 graden. Doel van deze veldverkenning was om een indruk te krijgen van de habitats ter plaatse en om de geschiktheid van het plangebied voor de verschillende soortgroepen te beoordelen. Het veldbezoek heeft niet de status van een volledige veldinventarisatie. Het eenmalige veldbezoek geeft een globaal beeld van aanwezige soorten en habitats op basis van een momentopname.

Met de gegevens uit de bureaustudie en het veldbezoek is vervolgens een inschatting gemaakt van de mogelijke effecten op beschermde soorten en beschermde gebieden. Op basis van deze inschatting is een advies opgesteld met aanbevelingen voor

vervolgstappen. Nadat het eerste conceptrapport gereed was, is dit beoordeeld op inhoud en vorm door een deskundig collega. Het commentaar is vervolgens besproken en verwerkt, om zo tot een eensluidend advies te komen.

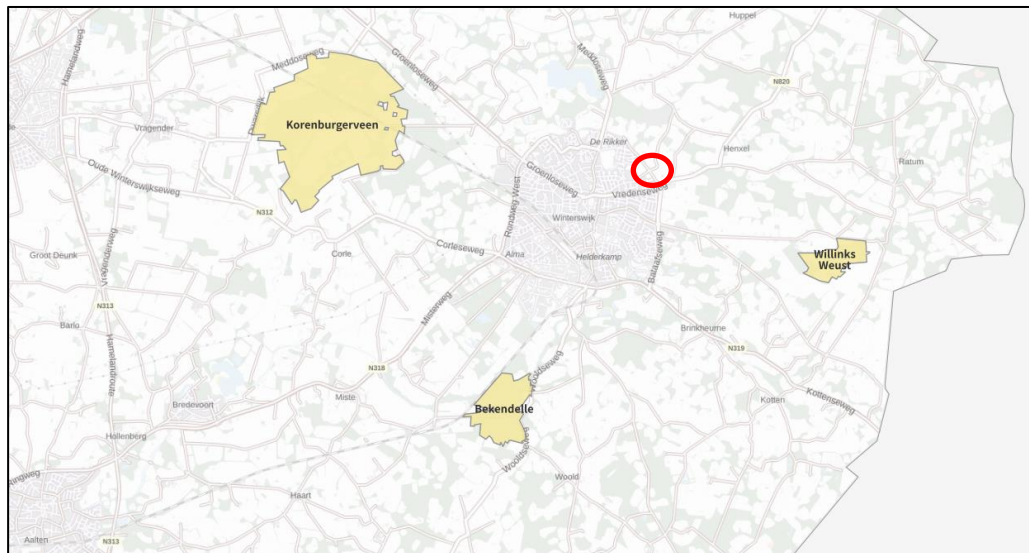
4 Aanwezigheid beschermde gebieden en soorten

In dit hoofdstuk beschrijven wij de ligging van het plangebied ten opzichte van beschermde gebieden en beschrijven we de kans op de aanwezigheid van beschermde soorten. In het volgende hoofdstuk volgt een beoordeling van de mogelijke effecten op beschermde gebieden en beschermde soorten ten gevolge van de ontwikkeling.

4.1 Ligging beschermde gebieden

4.1.1 Ligging Natura 2000-gebied

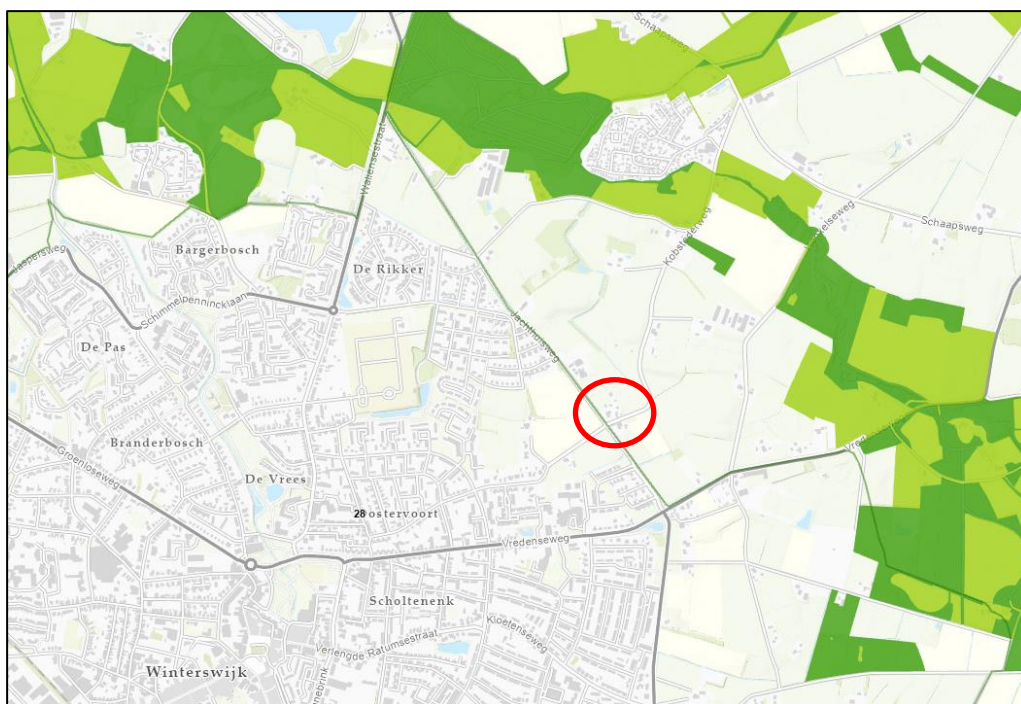
Het plangebied ligt niet in een gebied dat in het kader van de Wet natuurbescherming is aangewezen (zie navolgende afbeelding). Wel liggen Natura 2000-gebieden “Willinks Weust”, “Bekendelle” en “Korenburgerveen” in de omgeving van Winterswijk. Deze liggen respectievelijk 3,0; 4,1 en 4,3 kilometer van het plangebied verwijderd.



Globale ligging van het plangebied (rood omkaderd) ten opzichte van Natura 2000-gebieden.
Bron: Aerials.

4.1.2 Ligging Natuurnetwerk Nederland

Het plangebied ligt niet binnen Natuurnetwerk Nederland (zie navolgende afbeelding). Het dichtstbijzijnde gedeelte van de Groene Ontwikkelingszone (GO) bevindt zich op circa 520 meter ten oosten van het plangebied. Het dichtstbijzijnde gedeelte van het Gelders Natuurnetwerk (GNN) ligt op circa 580 meter ten noordoosten van het plangebied. Het gaat om deelgebied Ratum van het GNN.



Globale ligging van het plangebied ten opzichte van Groene Ontwikkelingszone (lichtgroen) en Gelders Natuurnetwerk (donkergroen). Bron: Provincie Gelderland.

4.2 Aanwezigheid beschermde soorten

4.2.1 Zorgplicht, voor alle in het wild levende dieren en planten

In het plangebied zijn gebouwen aanwezig en ook is enig groen aanwezig. Het plangebied vormt daarmee geschikt leefgebied voor in het wild levende planten en dieren.

4.2.2 Vogelrichtlijnsoorten

4.2.2.1 Vogelsoorten met niet-jaarrond beschermde nesten

Tijdens het veldbezoek zijn in het plangebied soorten met niet jaarrond beschermde nesten aangetroffen als kauw, houtduif en merel. Dergelijke soorten kunnen mogelijk in het plangebied tot broeden komen.

4.2.2.2 Vogelsoorten met jaarrond beschermde nesten

Naast de reguliere bescherming in het broedseizoen zijn er verschillende vogelsoorten van wie de nesten jaarrond worden beschermd. Deze jaarrond beschermde status is vanwege verschillende redenen. Zo zijn er soorten die het hele jaar gebruik maken van het nest. Daarnaast zijn er koloniebroeders die elk broedseizoen op dezelfde plaats broeden en daarin zeer honkvast zijn. Ook zijn er soorten die jaar in jaar uit gebruik maken van hetzelfde nest en die nauwelijks in staat zijn zelf een nest te maken. Hieronder wordt in meer detail beschreven of en in welke mate het gebied geschikt kan zijn voor de betreffende soorten.

Huismus

Huismussen broeden in kieren en spleten van bebouwing en tevens vaak onder (golvende) dakpannen. Een geschikte leefomgeving van de huismus bestaat uit een

combinatie van een geschikte nestgelegenheid, voedsel, drinkwater en voldoende dekking in de vorm van stekelige of groenblijvende struiken. Voornamelijk plekken waar bebouwing wordt afgewisseld met groenvoorzieningen herbergen hoge dichtheden aan huismussen (BIJ12 2017a).

Geen van de te slopen opstallen heeft een dakbeschot. Het is daarom niet mogelijk voor huismussen om in de ruimte tussen dakpannen en dakbeschot van deze opstallen te broeden. In deze opstallen zijn ook geen andere kieren of spleten aanwezig die geschikt zijn voor huismussen om te broeden. Het is daarom uitgesloten dat nesten van de huismus in de te slopen opstallen aanwezig zijn.

De stal die omgevormd zal worden tot woning heeft wel een dakpannen dak en dakbeschot. Aan twee gevels is er ook een dakgoot aanwezig, waardoor huismussen eenvoudig toegang kunnen krijgen tot de ruimte tussen de dakpannen en het dakbeschot. Tijdens het veldbezoek zijn daarnaast verschillende huismussen in het plangebied waargenomen. Er zijn nog geen roepende mannetjes op de dakgoot gezien die een nestlocatie bevestigen, maar het is niet op voorhand uit te sluiten dat in de om te vormen stal nesten van de huismus aanwezig zijn.

Gierzwaluw

Gierzwaluwen broeden in Nederland in stedelijk gebied. Ze broeden in kolonies, onder daken en in gebouwen. Veel gebruikte nestlocaties zijn onder scheefliggende of kapotte dakpannen, onder nokpannen, in gaten en kieren onder de dakrand en bij dakkapellen, daar waar het zink overloopt van de dakkapel naar de dakpannen. Daarnaast worden soms kunstmatige nestkasten of nestpannen, gaten in muren, gaten achter regenpijpen of ventilatieschachten als broedlocatie gebruikt. Nestlocaties dienen een vrije uitvliegroute op minimaal enkele meters boven de grond te hebben. Daken dienen verder minimaal een hellingshoek van 45 graden te hebben om als nestlocatie geschikt te zijn (BIJ12 2017b).

Door het ontbreken van dakbeschot en andere geschikte kieren en openingen in de te slopen opstallen, is uitgesloten dat nestlocaties van de gierzwaluw in de te slopen opstallen aanwezig zijn. Bij de om te vormen stal zijn echter overhangende dakpannen aanwezig op de noordelijke gevel en zijn er hoekpannen die een opening geven tot de ruimte tussen de dakpannen en het dakbeschot (zie navolgende afbeeldingen). Het is daarom niet op voorhand uit te sluiten dat nestlocaties van gierzwaluw aanwezig zijn in de om te vormen stal.



Noordelijke gevel van om te vormen stal met overhangende dakpannen.



Hoekpannen met opening.

Steenuil

In 2020 heeft een steenuilonderzoek plaatsgevonden ten behoeve van de ontwikkeling van woonwijk De Rikker (SAB, 2020). Het huidige plangebied grenst direct aan het toenmalige plangebied, waardoor het plangebied ook is meegenomen in het steenuilonderzoek. Tijdens het steenuilonderzoek is al duidelijk geworden dat op het perceel van Jachthuisweg 2 of Jachthuisweg 4 een nestlocatie van de steenuil aanwezig is, maar is de exacte locatie niet bekend geworden. Tijdens het veldbezoek voor deze quick scan is echter de exacte nestlocatie ook gevonden. Er is een steenuilkast aanwezig in de bomenrij direct ten noorden van het plangebied. Tijdens het veldbezoek was een steenuil op deze kast aanwezig en liet territoriale roepjes horen. Dit bevestigt dat deze steenuilkast gebruikt wordt door de steenuil om te broeden.

Kerkuil

De kerkuil komt voor in cultuurland met gras- en bouwlanden die begrensd worden door kruidenrijke akkerranden, houtwallen, heggen of bosjes. Kerkuilen broeden vooral in de hoge, donkere en tochtvrije delen van boerenschuren, kerken, kastelen en torens en bij hoge uitzondering in een holle boom. Tegenwoordig broedt 90 procent van de gevallen in een speciale nestkast. De kerkuil is zeer honkvast en blijft zijn hele leven in de buurt van zijn gekozen leefgebied. De broedlocatie is vaak een andere locatie als de winterverblijfplek (SOVON, 2002).

Het plangebied bevindt zich in kleinschalig cultuurlandschap en heeft meerdere open schuren en stallen. Het plangebied is daarom geschikt als potentiële nestlocatie van de kerkuil. Tijdens het veldbezoek zijn de opstallen onderzocht op sporen van de kerkuil, zoals braakballen, prooiresten, veren of nesten. Deze zijn niet aangetroffen. Daarnaast heeft in 2020 onderzoek naar de kerkuil in de omgeving plaatsgevonden (SAB, 2020). Deze was niet in de omgeving aanwezig. Het is uitgesloten dat in het plangebied een nestlocatie van de kerkuil aanwezig is.

Overige vogelsoorten

Andere vogelsoorten waarvan het nest jaarrond is beschermd, nestelen op hoge gebouwen (slechtvalk), op richels van bergen of steengroeven en soms op oude roofvogelnesten (oehoe), langs stromende beken (grote gele kwikstaart), in hoge bomen in bos of boomgroepen (buizerd, roek, havik, sperwer, wespandief, zwarte wouw), in oude nesten van kraaien en roofvogels in boomgroepen (boomvalk) in oude nesten van kraaien en roofvogels in vooral naaldbomen (ransuil) of op speciale nestpalen (ooievaar) (SOVON 2002, vogelbescherming.nl, sovon.nl). Deze elementen zijn niet in het plangebied aanwezig. Nesten van deze vogelsoorten worden niet in het plangebied verwacht.

4.2.3 Planten

De vaatplanten die zijn beschermd middels de Wet natuurbescherming betreffen veelal zeldzame soorten, waarvan de meeste Rode Lijst-soorten, met specifieke groeiplaatsen in met name stabiele en natuurlijke biotopen, zoals bossen, zeeduinen, kalkgraslanden, beekdalen, veengronden en moerassen. Ook is een aantal soorten beschermd die groeit op oude en verweerde muren en zijn enkele zeldzame akkerplanten beschermd. Een deel van de beschermde planten komt alleen voor in

Zuid-Limburg. Veel soorten komen voornamelijk voor op kalkhoudende en voedsel-
arme grond (Sparrus et al. 2012). Naast de beschermde vaatplanten zijn er twee
mossoorten beschermd. Beide soorten zijn zeer zeldzaam. Tonghaarmuts is in Neder-
land gevonden in vochtige, jonge wilgenbossen en in jonge aanplant van zomereik.
Geel schorpioenmos groeit op moskussens op venig substraat (Janssen en Scha-
mineé 2004, verspreidingsatlas.nl).

Het plangebied is vrijwel volledig verhard en bebouwd of bestaat uit kort gemaaid gras
en modder. Beschermde planten worden in een dergelijk biotoop niet verwacht. Op de
opstallen zijn verder ook geen muurplanten aanwezig. Het is uitgesloten dat in het
plangebied beschermde vaatplanten voorkomen.

4.2.4 Grondgebonden zoogdieren

4.2.4.1 Aanwezigheid soorten waarvoor een provinciale vrijstelling geldt

Zoals beschreven in paragraaf 2.2, geldt voor een aantal meer algemeen voorko-
mende beschermde soorten zoogdieren een provinciale vrijstelling van de verboden in
de wet. Het is goed mogelijk dat in of nabij het plangebied deze soorten voorkomen,
zoals de veldmuis of egel. Deze soorten komen wijdverspreid voor en stellen geen
hoge eisen aan hun omgeving.

4.2.4.2 Aanwezigheid soorten waarvoor geen vrijstelling geldt

Deze beschermde grondgebonden zoogdieren komen voornamelijk voor in natuurlijke-
of half-natuurlijke habitats zoals bos, heide of kleinschalig agrarisch landschap. Een
aantal soorten is zeer zeldzaam en komt alleen in Zuid-Limburg voor. Dit geldt voor
hamster, hazelmuis, eikelmuis, molmuis, lynx en wilde kat. Ook de wolf is zeer zeld-
zaam. Andere soorten, zoals bever, boommarter, das, eekhoorn, steenmarter, water-
spitsmuis en wild zwijn komen algemener voor. Met name eekhoorn en steenmarter
worden ook regelmatig in meer stedelijk gebied aangetroffen (Lange et al. 2003, ver-
spreidingsatlas.nl).

Volgens verspreidingsgegevens van de NDFF komen de boommarter, bunzing, eek-
hoorn, grote bosmuis en steenmarter in de omgeving van het projectgebied voor. Ook
de hermelijn, wezel en waterspitsmuis kunnen in de omgeving voorkomen aldus de
verspreidingsgegevens van verspreidingsatlas.nl.

Boommarter en eekhoorn

De boommarter en de eekhoorn zijn beiden soorten die hun nest maken in bomen.
Met de voorgenomen plannen worden geen bomen gekapt. Het is daarom uitgesloten
dat vaste rust- en verblijfplaatsen van de boommarter of eekhoorn verloren gaan bij de
voorgenomen plannen.

Bunzing, hermelijn en wezel

De bunzing heeft een voorkeur voor een kleinschalig landschap met voldoende schuil-
mogelijkheden en water in de nabijheid. De soort kan ook voorkomen in een be-
bouwde omgeving met veel groen en in open bossen. De bunzing maakt zijn schuil-
plaats in oude hopen van konijn, mol, vos en das, maar ook steenhopen, holle bomen
en boomwortels worden als schuilplaats gebruikt (Bouwens, 2017).

De hermelijn leeft in een kleinschalig landschap waar voldoende dekking en open water aanwezig is. De soort mijdt bossen en de bebouwde kom. Als verblijfplaats worden meestal oude mollen of konijnenholten gebruikt, maar de soort kan ook voorkomen in bijvoorbeeld holten in bomen, of houtstapels (Bouwens, 2017). Een gang of hol met een doorsnede van vijf centimeter is al groot genoeg om een hermelijn te huisvesten.

De wezel is niet gebonden aan een bepaald landschapstype maar heeft een voorkeur voor een kleinschalig (cultuur-) landschap. Een vereiste is wel dat er voldoende dekking aanwezig is, bijvoorbeeld in de vorm van bosschages, houtstapels of heggen. De soort komt ook wel voor in een groene bebouwde omgeving. De soort mijdt natte gebieden. Als verblijfplaats gebruiken ze onder meer houtstapels, oude holten van muizen, ratten en konijnen (Bouwens, 2017).

Het plangebied ligt in kleinschalig cultuurlandschap en heeft meerdere schuilplaatsen. Het plangebied wordt echter wel veel betreden en de bodem bevat geen konijnenholten of muizenholten. Het is daarom zeer onwaarschijnlijk dat in het plangebied vaste rust- en verblijfplaatsen van kleine marters aanwezig zijn. Het is wel goed mogelijk dat het plangebied deel van het leefgebied van een kleine marter is. Het plangebied is echter relatief klein (minder dan een hectare). Het is daarom op voorhand redelijkerwijs uit te sluiten dat het potentiële leefgebied dat verloren gaat door de voorgenomen plannen essentieel is voor het functioneel leefgebied van de kleine marter.

Steenmarter

De steenmarter leeft bij voorkeur in een kleinschalig, parkachtig landschap. De soort is met name aanwezig in de nabijheid van dorpen, boerderijen en ook steden. Elementen als groenstroken, heggen, bosjes en greppels zijn belangrijk voor het vinden van voedsel en als dekking. Binnen zijn leefgebied heeft de steenmarter vele schuilplaatsen, zoals boomholtes, takkenhopen, dicht struweel en ruimtes in bebouwing. Hier bewoont de soort bijvoorbeeld zolders, kruipruimtes of ruimtes in de spouw (www.zoogdiervereniging.nl).

Het plangebied is door de aanwezigheid van schuurtjes en stallen geschikt als leefgebied of verblijfplaats voor de steenmarter. Tijdens het veldbezoek is echter uitvoerig gezocht naar sporen van de steenmarter, zoals bijvoorbeeld uitwerpselen, plukplaatsen, prooiresten of haren. Deze zijn niet aanwezig. Bij regelmatig gebruik van het plangebied zijn dergelijke sporen eenvoudig te vinden. Het is daarom redelijkerwijs uit te sluiten dat in het plangebied een vaste rust- en verblijfplaats van de steenmarter aanwezig is.

Grote bosmuis

De grote bosmuis komt voor in allerlei biotopen, zolang er enige dekking is, zoals een lage begroeiing. De soort komt onder meer voor in bossen, bosranden, parken, braakliggend land en niet te nat rietland. In natte terreinen, dichte grazige vegetatie of open weilanden komt de soort niet voor. De soort heeft een voorkeur voor oude, open eiken- en beukenbossen met een dichte struiklaag. De grote bosmuis is vooral 's nachts actief en eet vooral zaden, noten en bessen. Nesten van de soort bevinden zich meestal ondergrond, onder wortelstronken of in holten.

Door het ontbreken van bossen of ander geschikt habitat voor de grote bosmuis in het plangebied, is de aanwezigheid van de soort in het plangebied op voorhand uitgesloten.

Waterspitsmuis

De waterspitsmuis komt voor langs schoon niet te voedselrijk water met goed ontwikkelde watervegetatie en ruig begroeide oevers. Hij wordt aangetroffen langs beken, plassen, rivieren en sloten. Hij leeft binnen een straal van 500 meter langs het water op plaatsen waar voldoende schuilmogelijkheid aanwezig is. Het leefgebied van de waterspitsmuis loopt evenwijdig aan een oever. Mannetjes en vrouwtjes hebben elk hun eigen territorium (www.zoogdiervereniging.nl). Door het ontbreken van geschikt oppervlaktewater in de omgeving, is het voorkomen van de waterspitsmuis in het plangebied uitgesloten.

4.2.5 Vleermuizen

Volgens verspreidingsgegevens van de NDFP komen de gewone dwergvleermuis, gewone grootoorvleermuis, laatvlieger, rosse vleermuis en ruige dwergvleermuis in de buurt van het plangebied voor. Daarnaast kan de watervleermuis in de omgeving voorkomen aldus de verspreidingsgegevens van verspreidingsatlas.nl. Alle vleermuissoorten, alsmede hun verblijfplaatsen, essentiële foerageergebieden en vliegroutes zijn beschermd volgens de Wet natuurbescherming.

Vleermuizen zijn globaal op te delen in gebouwbewonende soorten zoals gewone dwergvleermuis en boombewonende soorten als rosse vleermuis en watervleermuis. Daarnaast bestaan soorten die van beide elementen gebruikmaken. Daarbij is ook onderscheid te maken in zomer- en winterverblijfplaatsen van de verschillende soorten. Sommige soorten zoals de gewone dwergvleermuis verblijven het gehele jaar in gebouwen (spouwmuren, achter gevelbetimmeringen, etc.). Andere soorten als de rosse vleermuis verblijven jaarrond in bomen (in holten, holen en achter loshangend schors). De watervleermuis overwintert echter weer in bunkers, grotten en kelders en verblijft in de zomerperiode in boomholten (Dietz et al. 2011).

4.2.5.1 Gebouwbewonende vleermuissoorten

Gebouwbewonende vleermuizen hebben hun verblijfplaats achter bijvoorbeeld gevelbetimmering, in spouwmuren, achter dakbeschot, achter luiken en in schoorstenen (BIJ12 2017c, Dietz et al. 2011).


Tijdens het veldbezoek is alle bebouwing in het plangebied gecontroleerd op open stootvoegen, overhangende dakpannen of andere spleten en kieren die als verblijfplaats voor gebouwbewonende vleermuizen zouden kunnen dienen. De te slopen opstallen hebben geen spouwmuren en geen dakbeschot. Verder heeft deze bebouwing weinig isolatie en zijn er ook geen andere geschikte spleten of openingen gevonden die door gebouwbewonende vleermuizen gebruikt kunnen worden. Het is daarom uitgesloten dat in de te slopen opstallen vaste rust- en verblijfplaatsen van gebouwbewonende vleermuizen voorkomen.

De om te vormen stal heeft echter wel dakbeschot en meerdere geschikte invliegopeningen naar deze ruimte (zie navolgende afbeeldingen). Dit gebouw heeft geen open

stootvoegen of andere geschikte holtes, dus alleen het dak is geschikt als potentiële verblijfplaats voor gebouwbewonende vleermuizen. Het is daarom niet op voorhand uit te sluiten dat vaste rust- en verblijfplaatsen van de gewone dwergvleermuis, ruige dwergvleermuis of laatvlieger in het plangebied voorkomen. Het voorkomen van de gewone grootoorvleermuis kan redelijkerwijs uitgesloten worden door het ontbreken van bosgebied in de omgeving van het plangebied.



Ruimte achter overhangende dakpannen.



Hoekpannen met opening naar de ruimte tussen dakpannen en dakbeschoot.

4.2.5.2 Boombewonende vleermuissoorten

Boombewonende soorten worden gevonden in holten en spleten in bomen en achter loshangend schors. Bomen dienen hiervoor een zekere diameter en leeftijd te hebben. Zo hebben vleermuizen genoeg ruimte in de boom. Grofweg zijn hardhout bomen als eik en beuk jonger dan 60 jaar en zachthout bomen jonger dan ongeveer 30 jaar voor een spechtenhol nog niet geschikt (Zoogdiervereniging & Probos 2012). Met de voorgenomen plannen worden geen bomen gekapt. De bomen in de directe omgeving zijn gecontroleerd op geschikte holtes voor boombewonende vleermuizen. Deze zijn niet aanwezig. Verblijfplaatsen van boombewonende vleermuizen zijn daarom niet in en rondom het plangebied te verwachten.

De mogelijkheden voor de verschillende verblijffuncties voor boom- en gebouwbewonende vleermuizen zijn per soort beoordeeld. Deze beoordeling is gebaseerd op de bekende verspreiding, de ecologie van de soort en de aangetroffen situatie. De soorten en functies die niet zijn uit te sluiten zijn samengevat in de navolgende tabel.

Vleermuissoorten en functies die wel of niet zijn uit te sluiten in het plangebied. "x"= functie is niet uit te sluiten, "-" = functie is uit te sluiten.

Vleermuissoort	Kraamverblijf	Zomerverblijf	Paarverblijf	Winterverblijf
Gewone dwergvleermuis	x	x	x	x
Ruige dwergvleermuis	-	x	x	x
Laatvlieger	x	x	x	x
Rosse vleermuis	-	-	-	-
Gewone grootoorvleermuis	-	-	-	-
Watervleermuis	-	-	-	-

4.2.5.3 Essentieel foerageergebied

Alle in Nederland voorkomende vleermuizen leven van insecten. Zij foerageren daarom op plaatsen waar veel insecten aanwezig zijn. Voorbeelden van veel voorkomende foerageergebieden zijn openingen op kruinhoogte tussen bomen, boven water en in de luwte van dijken. Als een dergelijk foerageergebied van zeer groot belang is voor vleermuizen van een bepaalde verblijfplaats, kan gesproken worden van een essentieel foerageergebied. Als een dergelijk foerageergebied verloren zou gaan, zou de voedselvoorziening van deze vleermuizen verdwijnen, waardoor ze de verblijfplaats moeten verlaten. Het verdwijnen van het foerageergebied leidt zo tot het niet meer functioneren van de verblijfplaats. Dergelijk essentieel foerageergebied is beschermd.

Langs de randen van het plangebied zijn enkele bomen aanwezig. Dit kan incidenteel als foerageergebied door vleermuizen gebruikt worden. In de omgeving is echter beter foerageergebied aanwezig, zoals de grote bomenrij langs de Jachthuisweg. Het is daarom uitgesloten dat met de voorgenomen plannen essentieel foerageergebied verloren gaat.

4.2.5.4 Essentiële vliegroutes

Om zich van hun verblijfplaatsen naar hun foerageergebied te verplaatsen worden door een aantal soorten steeds dezelfde lijnvormige elementen gebruikt. Bijvoorbeeld de gewone dwergvleermuis gebruikt vaak bomenrijen waaraan het zich kan oriënteren. Als een dergelijke route verdwijnt of onderbroken wordt, vervalt deze mogelijkheid om van verblijfplaats naar foerageergebied te komen. Vleermuizen moeten dan een alternatieve route zoeken. Als dit niet mogelijk is en als de vliegroute door veel vleermuizen wordt gebruikt, kan dit een groot negatief effect op de vleermuizenpopulatie in het gebied hebben (Limpens et al. 2004). Daarom zijn dergelijke vliegroutes beschermd. Van een doorlopende groenstructuur is in het plangebied geen sprake, het is daarom uitgesloten dat de bomen in het plangebied onderdeel uitmaken van een essentiële vliegroute voor vleermuizen.

4.2.6 **Reptielen**

Reptielen komen in ons land voornamelijk voor op de hogere zandgronden, in duin-, bos- of heidegebieden. De ringslang komt daarnaast ook voor in veengebieden en laat zich ook in meer stedelijk gebied zien. Deze soort komt vooral voor ten noorden van de grote rivieren. De muurhagedis is gebonden aan warme, stenige plekken en leeft in Nederland vooral in Maastricht en is daarnaast op verschillende plaatsen uitgezet. (Creemers en van Delft 2009).

Volgens verspreidingsgegevens van de NDFF en verspreidingsatlas.nl komen de hazelworm en levendbarende hagedis in de buurt van het plangebied voor. Het plangebied bestaat uit de rand van agrarisch gebied wat regelmatig betreden wordt. Reptielen zijn erg gevoelig voor regelmatige betreding. Daarnaast is in het plangebied geen geschikt habitat voor reptielen aanwezig zoals heidegebieden, zandverstuivingen of bosranden. Het is daarom redelijkerwijs uit te sluiten dat in het plangebied reptielen voorkomen.

4.2.7 Amfibieën

4.2.7.1 Aanwezigheid soorten waarvoor een provinciale vrijstelling geldt

Zoals beschreven in paragraaf 2.2, geldt voor een aantal meer algemeen voorkomende beschermde soorten amfibieën een provinciale vrijstelling van de verboden in de wet. Het is goed mogelijk dat in of nabij het plangebied deze soorten voorkomen, zoals de bruine kikker of gewone pad. Deze soorten komen wijdverspreid voor en stellen geen hoge eisen aan hun omgeving.

4.2.7.2 Aanwezigheid soorten waarvoor geen vrijstelling geldt

Beschermde amfibieën waarvoor geen provinciale vrijstelling geldt, komen voornamelijk voor in en nabij vennen, poelen en slotjes, met helder en schoon water, in heide-, veen- en bosgebied en in de uiterwaarden. De rugstreeppad is ook in de duinen aanwezig. De geelbuikvuurpad, vuursalamander en vroedmeesterpad worden bijna uitsluitend in Zuid-Limburg aangetroffen (Creemers en van Delft 2009, verspreidingsatlas.nl).

Volgens verspreidingsgegevens van de NDFF en verspreidingsatlas.nl komen de heikikker, kamsalamander, poelkikker en rugstreeppad in de buurt van het plangebied voor.

In het plangebied is geen oppervlaktewater aanwezig. Het is daarom uitgesloten dat in het plangebied voortplantingswater van amfibieën aanwezig is. Binnen 200 meter van het plangebied zijn ook geen andere geschikte voortplantingswateren van beschermde amfibieën aanwezig. Daarom kan ook uitgesloten worden dat in het plangebied landhabitat van beschermde amfibieën aanwezig is.

4.2.8 Vissen

De beschermde vissoorten zijn veelal zeldzaam voorkomende soorten gebonden aan helder, stromend water van beekjes of rivieren. Een uitzondering hierop is de grote modderkruiper die vooral leeft in langzaam stromend water van sloten, vennen of plassen. De soort komt daar voor op plekken met veel onderwatervegetatie en een goed ontwikkelde waterbodem (Janssen en Schamineé 2004, verspreidingatlas.nl).

In het plangebied zijn geen permanent watervoerende elementen aanwezig. De aanwezigheid van beschermde vissen in het plangebied is daarmee uitgesloten.

4.2.9 Insecten en andere ongewervelden

Beschermde insectensoorten en andere beschermde ongewervelden zijn veelal zeldzaam en eisen een specifiek habitat. Beschermde vlindersoorten komen vooral voor in kruidenrijke en soortenrijke graslanden, heiden, venen en (vochtig) bos (Bos et al. 2006, vlinderstichting.nl). Beschermde libellensoorten leven met name in veengebieden, nabij beekjes of rivieren en bij vennen op de hogere zandgronden (Nederlandse Vereniging voor Libellenstudie 2002). Beschermde keversoorten zijn gebonden aan oude, rottende bomen in bosgebieden of komen zeldzaam voor in (groter) permanent, helder open water van goede kwaliteit op veengrond (eis-nederland.nl, Janssen en Schamineé, 2004). De Europese rivierkreeft is in ons land nog maar van één plek bekend, op landgoed Warnsborn bij Arnhem. De Bataafse stroommossel is uit ons land

verdwenen en de platte schijfhoren komt lokaal voor in laagveengebieden en het riviereengebied, in helder, stilstaand of zeer zwak stromend water met rijke plantengroei, in zowel meren, sloten als plassen (anemoon.org, verspreidingsatlas.nl).

In het betreffende plangebied is geen sprake van open water, bos, soortenrijk grasland, heide of veen. Leefgebied voor deze soorten is hierdoor niet aanwezig. Beschermde insecten en andere ongewervelden zijn daarom niet te verwachten in het plangebied.

4.3 Aanwezigheid houtopstanden

Binnen het plangebied is geen houtopstand aanwezig. In het plangebied zijn wel bomen en struiken aanwezig. Maar deze bomen en struiken zijn geen onderdeel van een eenheid bomen en struiken waarvan de oppervlakte groter is dan duizend vierkante meter en zijn ook geen onderdeel van een rijbeplanting die groter is dan 20 bomen.

5 Effectbeoordeling en advies vervolgtraject

5.1 Mogelijke effecten op beschermde gebieden

5.1.1 *Natura 2000*

Het plangebied ligt niet in een gebied dat in het kader van de Wet natuurbescherming is aangewezen. Het dichtstbijzijnde Natura 2000-gebied ligt op 3 kilometer afstand. Met het plan wordt een kleinschalige ruimtelijke ontwikkeling mogelijk gemaakt. Het is uitgesloten dat bijvoorbeeld licht of geluid afkomstig van de ontwikkeling op deze grote afstand het Natura 2000-gebied kan verstoren. Ook is van de ontwikkeling geen sterke toename van stikstofemissie te verwachten. Vanwege de kleinschaligheid van de ontwikkeling en de aanzienlijke afstand tot Natura 2000-gebied zijn negatieve effecten op Natura 2000-gebied door de ontwikkeling uitgesloten. Nader onderzoek in de vorm van een voortoets is dan ook niet nodig.

Ten behoeve van het plan zullen bouw- en sloopwerkzaamheden plaatsvinden. Met de inwerkingtreding van de Wet stikstofreductie en natuurverbetering (Wsn) en het Besluit stikstofreductie en natuurverbetering (Bsn) per 01 juli 2021 heeft de wetgever een gedeeltelijke vrijstelling mogelijk gemaakt van de natuurvergunningplicht voor het aspect stikstof voor activiteiten van de bouwsector. Deze vrijstelling geldt voor bouw-, aanleg- en sloopactiviteiten waarvan de emissies tijdelijk en beperkt zijn. Daarbij inbegrepen zijn de voertuigbewegingen die onlosmakelijk verbonden zijn aan deze activiteiten. De wetgever verwacht wel van initiatiefnemer een inspanningsverplichting om bij bouw- en sloopwerkzaamheden gebruik te maken van zo schoon mogelijk materieel. In het licht van deze vrijstelling voor de bouw- en sloopwerkzaamheden is een berekening van stikstofemissie en bijbehorende stikstofdepositie niet vereist. Het is immers aannemelijk dat door het tijdelijk karakter van de emissies door bouwactiviteiten de stikstofemissie op landelijk niveau gelijk blijft en slechts een klein aandeel vormt van de totale stikstofdepositie, te weten circa 1,3 procent van de stikstofdeken (www.aanpakstikstof.nl).

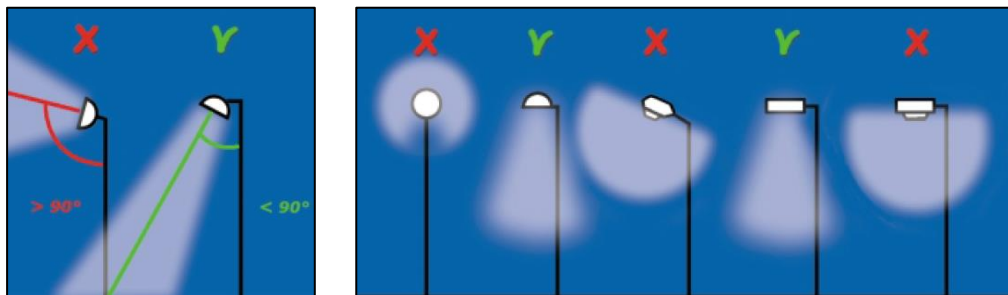
5.1.2 *Provinciale bescherming*

Het dichtstbijzijnde gedeelte van het natuurnetwerk bevindt zich op minimaal 520 meter ten oosten van het plangebied. De bescherming van het NNN kent in de provincie Gelderland niet het begrip externe werking. Aangezien het plangebied niet in de GNN of GO ligt, leidt de voorgenomen ingreep niet tot vermindering van de oppervlakte, kwaliteit of samenhang van de aanwezige natuur. De voorgenomen ingreep zal geen effect op de wezenlijke waarden en kenmerken van het Gelders Natuurnetwerk hebben. De bescherming van het Gelders Natuurnetwerk staat de uitvoering van het plan niet in de weg.

5.2 Mogelijke effecten op beschermde soorten

5.2.1 *Zorgplicht, voor alle in het wild levende dieren en planten*

In en rondom het plangebied kunnen in het wild levende planten en dieren voorkomen. Bij de ruimtelijke ontwikkeling zouden deze planten en dieren kunnen worden gedood. Voor al de in het wild levende soorten geldt de zorgplicht van de Wet natuurbescherming. Dit houdt in elk geval in dat iedereen die weet dat hij schade aan natuur gaat veroorzaken door een bepaalde handeling, hij deze handeling daarom niet uitvoert, of maatregelen neemt om schade aan de natuur door de handeling zoveel mogelijk te voorkomen. Probeer bijvoorbeeld bij de ruimtelijke ingreep zoveel mogelijk bomen, struiken en overig groen te behouden. Werken buiten de winterperiode voorkomt dat dieren die in winterrust zijn verstoord of gedood worden. Wanneer verlichting wordt geplaatst, probeer uitstraling van licht naar de omgeving zoveel mogelijk te beperken, om verstoring van diersoorten te voorkomen. Dit kan bijvoorbeeld door verlichting te beperken tot die plekken waar licht noodzakelijk is, lage en gericht armaturen te gebruiken in plaats van rondstralende armaturen en lampen goed te richten.



Om verstoring van dieren door straatverlichting en andere vormen van verlichting tot een minimum te beperken, dienen lichtbundels zo veel mogelijk naar beneden te worden gericht.

5.2.2 *Vogels*

Uit voorliggend onderzoek blijkt verder dat in en direct rond het plangebied vogels aanwezig zijn en ook kunnen broeden. Voor deze vogels geldt artikel 3.1 van de Wet natuurbescherming, die het onder meer verbiedt vogels te doden, te vangen of in gebruik zijnde nesten van vogels te beschadigen of te vernielen.

5.2.2.1 *Vogelsoorten met niet-jaarrond beschermde nesten*

Bij de geplande ontwikkeling zouden nesten van broedende vogels kunnen worden beschadigd, wat verboden is onder de Wet natuurbescherming. De periode waarin de meeste vogelsoorten broeden, loopt globaal van half maart tot half augustus, maar ook broedgevallen buiten deze periode zijn gewoon beschermd. Om overtreding van de wet te voorkomen adviseren wij u om de geplande ruimtelijke ontwikkeling buiten de broedperiode te starten. Op deze manier worden geen in gebruik zijnde nesten beschadigd of vernield. Ook zullen vogels in en direct rond het plangebied geen nest bouwen, omdat te veel verstoring aanwezig is.

Indien de werkzaamheden echt in de broedperiode gestart moeten worden, is nader onderzoek naar broedende vogels noodzakelijk. Kort voor de start van de werkzaamheden dient dan door een ecoloog met kennis van vogels door middel van één veldbezoek onderzocht te worden of broedende vogels in en direct rond het plangebied

aanwezig zijn. Als deze niet aanwezig zijn, kunnen de werkzaamheden starten. Als wel een broedende vogel aanwezig is, mogen de werkzaamheden niet starten. Er dient dan met een ecooloog met kennis van vogels naar een oplossing gezocht te worden.

5.2.2.2 Vogelsoorten met jaarrond beschermde nesten

Naast soorten waarvan het nest alleen in de broedtijd beschermd is, zijn mogelijk ook soorten aanwezig waarvan het nest jaarrond is beschermd. Dit betreft de soorten huismus en gierzwaluw. Indien werkzaamheden aan het dak van de om te vormen stal uitgevoerd worden, kunnen nesten van deze soorten verloren gaan. Ook is er dan kans aanwezig op het verwonden of doden van vogels. In beide gevallen is sprake van overtreding van de Wet natuurbescherming. Om uitsluitel te krijgen over de aan- of afwezigheid van deze soorten dient in dat geval nader soortgericht onderzoek uitgevoerd te worden. Indien nestplaatsen of essentieel leefgebied aanwezig blijkt, dan moeten voor de werkzaamheden mitigerende maatregelen worden getroffen om negatieve effecten zoveel mogelijk te voorkomen. Ook is voor de werkzaamheden dan waarschijnlijk een ontheffing van de Wet natuurbescherming noodzakelijk.

Verder is met zekerheid een nestlocatie van een steenuil direct naast het plangebied aanwezig. De ontheffing voor deze nestlocatie wordt echter in de ontheffing voor de volledige ontwikkeling van deze fase van de Rikker meegenomen. Het is daarom niet noodzakelijk om hier verder onderzoek naar te doen. Overige vogelsoorten waarvan het nest jaarrond is beschermd zijn niet in het plangebied of de omgeving aanwezig.

5.2.3 **Overige beschermde soorten**

5.2.3.1 Soorten waarvoor provinciale vrijstelling geldt

In en nabij het plangebied kunnen ook soorten voorkomen die zijn beschermd onder de Wet natuurbescherming, maar waarvoor een provinciale vrijstelling van de verboden geldt, voor werkzaamheden die men uitvoert in het kader van ruimtelijke ontwikkeling en inrichting. Dit betreft bijvoorbeeld de soorten bruine kikker en gewone pad. Door de provinciale vrijstelling staat de aanwezigheid van deze soorten de geplande ontwikkeling niet in de weg. Wel geldt ook voor deze soorten altijd de eerder beschreven zorgplicht.

5.2.3.2 Soorten waarvoor geen provinciale vrijstelling geldt

Door het uitgevoerde onderzoek is duidelijk geworden dat enkele essentiële elementen, van soorten waarvoor geen provinciale vrijstelling geldt, niet op voorhand kunnen worden uitgesloten in het plangebied. Het betreft verblijfplaatsen van vleermuizen (gewone dwergvleermuis, ruige dwergvleermuis en laatvlieger) in het dak van de om te vormen stal. Alle vleermuissoorten zijn habitatrictlijnsoorten, waarvoor de verboden van artikel 3.5 van de Wet natuurbescherming gelden. Daarmee is het onder meer verboden deze soorten te doden of rust- of verblijfplaatsen te beschadigen. Indien werkzaamheden aan het dak uitgevoerd worden bij het omvormen naar een woning, gaan eventueel aanwezige verblijfplaatsen waarschijnlijk verloren. Ook is dan kans aanwezig op het verwonden of doden van deze dieren. In beide gevallen is sprake van overtreding van de Wet natuurbescherming. Om uitsluitel te krijgen over de aan- of afwezigheid van deze soorten dient in dat geval nader soortgericht onderzoek uitgevoerd te worden. Indien verblijfplaatsen of essentieel leefgebied aanwezig blijkt, dan

moeten voor de werkzaamheden mitigerende maatregelen worden getroffen om negatieve effecten zoveel mogelijk te voorkomen. Ook is voor de werkzaamheden dan waarschijnlijk een ontheffing van de Wet natuurbescherming noodzakelijk. Andere soorten waarvoor de provinciale vrijstelling niet geldt, zijn niet in of nabij het plangebied aanwezig. Negatieve effecten op die soorten zijn dan ook niet te verwachten en nader onderzoek naar die soorten is dan ook niet nodig.

5.2.4 Aanvullend onderzoek naar beschermde soorten: onderzoekseisen en -periodes

Voor veel beschermde plant- en diersoorten zijn protocollen opgesteld waarin beschreven staat waar het nader soortgericht onderzoek aan moet voldoen om aan- of afwezigheid van de betreffende soort aan te kunnen tonen.

5.2.4.1 Gierzwaluwen

Het nader onderzoek gierzwaluwen dient volgens het kennisdocument gierzwaluw (BIJ12 2017b) plaats te vinden door middel van drie 3 inventarisaties met een tussenvolgende periode van minimaal 10 dagen. Dit dient te gebeuren in de periode 1 juni tot en met 15 juli, waarvan minimaal één inventarisatie tussen 20 juni en 7 juli, tussen twee uur voor zonsopgang tot zonsopgang, tijdens goede inventarisatieomstandigheden. Mocht uit dit onderzoek blijken dat verblijfplaatsen van gierzwaluwen aanwezig zijn, dan dient mogelijk een ontheffing van de Wet natuurbescherming aangevraagd te worden.

5.2.4.2 Huismussen

Het nader onderzoek naar de huismus dient plaats te vinden volgens bepaalde richtlijnen zoals verwoord in de soortenstandaard van de huismus (BIJ12 2017a). Het onderzoek dient plaats te vinden door middel van twee gerichte veldbezoeken in de periode 1 april tot en met 15 mei of door middel van vier gerichte veldbezoeken in de periode 10 maart tot en met 20 juni. De inventarisaties dienen onder goede weersomstandigheden plaats te vinden, op geluidsluwe momenten, rond één à twee uur na zonsopkomst en met een tussenperiode van 10 dagen.

5.2.4.3 Vleermuizen

Het nader onderzoek naar verblijfplaatsen van vleermuizen dient plaats te vinden volgens bepaalde richtlijnen, zoals verwoord in het vleermuisprotocol 2021 (Netwerk Groene Bureaus, Gegevensautoriteit Natuur). Het vleermuisprotocol stelt vast dat vijf veldbezoeken uitgevoerd dienen te worden. Drie daarvan dienen plaats te vinden in de periode van 15 mei tot en met 15 juli met een tussenperiode van minimaal 20 dagen. De andere twee veldbezoeken dienen tussen 15 augustus en 30 september plaats te vinden, ook met een tussenperiode van minimaal 20 dagen.

Tijdens deze veldbezoeken zal gebruik worden gemaakt van een batdetector of batlogger. Dit zijn apparaten waarmee de onhoorbare ultrasone geluiden van vleermuizen worden opgevangen en vertaald in voor mensen hoorbare geluiden. Door het uitvoeren van vijf veldbezoeken kan met voldoende juridische zekerheid aannemelijk worden gemaakt of vleermuizen wel of niet aanwezig zijn in het plangebied. Mocht uit dit onderzoek blijken dat verblijfplaatsen van vleermuizen aanwezig zijn, dan dient mogelijk een ontheffing Wet natuurbescherming aangevraagd te worden.

Navolgend overzicht geeft de onderzoeksperiodes van alle te onderzoeken soorten weer.

Soortgroep	Jan	Feb	Mrt	Apr	Mei	Jun	Jul	Aug	Sep	Okt	Nov	Dec
Vleermuizen												
Gierzwaluwen												
Huismus												

5.3 Mogelijke effecten op beschermde houtopstanden

In het plangebied is geen houtopstand aanwezig. De bescherming van houtopstanden vormt dan ook geen beperking voor de beoogde ruimtelijke ontwikkeling.

6 Conclusie

Aan de Jachthuisweg 2 in Winterswijk bevindt zich een woning met een groot aantal opstallen behorende bij een boerenbedrijf. De initiatiefnemer is bezig om de volgende fase van de woonwijk de Rikker te realiseren. Daarbij willen ze het plangebied betrekken om hier ook nieuwbouw te realiseren. Hiervoor worden meerdere opstallen gesloopt en wordt één schuur omgevormd tot woning. Hiervoor moet het bestemmingsplan aangepast worden.

Voor de vaststelling van een nieuw bestemmingsplan is het noodzakelijk dat de haalbaarheid ervan wordt aangetoond. Er dient daarom vanuit de ecologie onderzocht te worden of met de ruimtelijke ontwikkelingen die het plan toestaat sprake is van overtreding van de geldende natuurwet- en regelgeving. In deze quick scan is onderzocht of er beschermde natuurwaarden, volgens de nu geldende natuurwet- en regelgeving, aan- of afwezig zijn in het plangebied. Ook is nagegaan of de ruimtelijke ontwikkeling die mogelijk wordt gemaakt, mogelijk negatieve effecten kan hebben op beschermde natuur buiten het plangebied.

6.1 Gebiedsbescherming

Uit de quick scan blijkt dat Natura 2000-gebied Willinks Weust het dichtst in de buurt van het plangebied ligt. Door de afstand tot het Natura 2000-gebied en de kleinschaligheid van de ontwikkeling zijn verstoringen echter op voorhand uitgesloten. De bescherming van Natura 2000 staat de ontwikkeling niet in de weg en aanvullend onderzoek is niet noodzakelijk.

Verder blijkt uit de quick scan dat in de omgeving van het plangebied geen Natuurnetwerk Nederland of andere provinciaal beschermde natuur aanwezig is. De provinciale bescherming van deze gebieden staat de uitvoering van het plan dan ook niet in de weg en nader onderzoek hiernaar is niet noodzakelijk.

6.2 Soortenbescherming

In en rondom het plangebied kunnen in het wild levende planten en dieren aanwezig zijn. Iedereen dient voldoende zorg in acht te nemen voor deze soorten en hun directe leefomgeving.

In en nabij het plangebied kunnen ook soorten voorkomen die zijn beschermd onder de Wet natuurbescherming, maar waarvoor een provinciale vrijstelling van de verboden geldt, voor werkzaamheden die men uitvoert in het kader van ruimtelijke ontwikkeling en inrichting. Door de provinciale vrijstelling staat de aanwezigheid van deze soorten de geplande ontwikkeling niet in de weg. Daarnaast zijn mogelijk nog enkele essentiële elementen aanwezig, voor soorten waarvoor geen provinciale vrijstelling geldt. Zo blijkt uit de quick scan dat in en rondom het plangebied vogels kunnen broeden. Om overtreding van de wet te voorkomen wordt geadviseerd om de geplande ruimtelijke ontwikkeling buiten de broedperiode te starten. Op deze manier worden geen in gebruik zijnde nesten beschadigd of vernield.

Mogelijk zijn ook nestplaatsen aanwezig van huismus en gierzwaluw. Nestplaatsen van deze soorten zijn jaarrond beschermd. Indien werkzaamheden aan het dak van de om te vormen stal uitgevoerd worden, dient nader soortgericht onderzoek uitgevoerd te worden. Indien nestplaatsen of essentieel leefgebied van deze soorten aanwezig blijkt, dan moeten voor de werkzaamheden mitigerende maatregelen worden getroffen. Ook is voor de werkzaamheden dan waarschijnlijk een ontheffing van de Wet natuurbescherming noodzakelijk. Verder is een nestlocatie van de steenuil aanwezig direct naast het plangebied. Hiervoor wordt reeds een ontheffing aangevraagd.

Verder zijn mogelijk verblijfplaatsen van vleermuizen aanwezig. Om uitsluitel te krijgen over de aan- of afwezigheid van deze soorten dient nader soortgericht onderzoek uitgevoerd te worden als er werkzaamheden uitgevoerd worden aan het dak van de om te vormen stal. Indien verblijfplaatsen aanwezig blijken, dan moeten voor de werkzaamheden mitigerende maatregelen worden getroffen om negatieve effecten zoveel mogelijk te voorkomen. Ook is voor de werkzaamheden dan waarschijnlijk een ontheffing van de Wet natuurbescherming noodzakelijk.

6.3 Bescherming houtopstanden

Bij deze ruimtelijke ontwikkeling wordt geen houtopstand geveld waarop de regels van de Wet natuurbescherming van toepassing zijn. De bescherming van houtopstanden vormt dan ook geen beperking voor de beoogde ruimtelijke ontwikkeling.

6.4 Vervolgstappen

- Houd rekening met de zorgplicht;
- Houd rekening met broedende vogels;
- Neem de nestlocatie van de steenuil mee in de ontheffingsaanvraag voor De Rikker;
- Bij werkzaamheden aan het dak van de om te vormen stal: laat nader onderzoek uitvoeren naar huismus, gierzwaluwen en vleermuizen;

Geraadpleegde bronnen

Literatuur

BIJ12. 2017a. Kennisdocument Huismus *Passer domesticus*, versie 1.0, juli 2017. BIJ12, Utrecht.

BIJ12. 2017b. Kennisdocument Gierzwaluw *Apus apus*, versie 1.0, juli 2017. BIJ12, Utrecht.

BIJ12. 2017c. Kennisdocument Gewone dwergvleermuis *Pipistrellus pipistrellus*, versie 1.0, juli 2017. BIJ12, Utrecht.

Bos, F. Bosveld, M. Groenendijk, D. van Swaay, C. Wynhof, I. De Vlinderstichting. 2006. De dagvlinders van Nederland. Verspreiding en bescherming. Nederlandse fauna deel 7.

Creemers, R. van Delft, J. 2009. De Amfibieën en Reptielen van Nederland. Nederlandse Fauna deel 9.

Dietz, Ch. von Helversen, O. Nill, D. 2011. Vleermuizen. Alle soorten van Europa en Noordwest-Afrika.

Janssen, J. A. M. Schamineé, J. H. J. 2004. Europese Natuur in Nederland. Soorten van de habitatrictlijn.

Lange, R. Twisk, P. van Winden, A. van Diepenbeek, A. 2003. Zoogdieren van West-Europa.

Limpens, H. J. G. A. Twisk, P. Veenbaas, G. 2004. Met vleermuizen overweg. Uitgave DDW en VZZ.

Nederlandse Vereniging voor Libellenstudie. 2002. De Nederlandse Libellen (Odonata). Nederlandse Fauna deel 4.

Netwerk Groene Bureaus, Definitielijst Netwerk Groene Bureaus 2020, 16 januari 2020.

Netwerk Groene Bureaus, Gegevensautoriteit Natuur, Zoogdierverseniging. 2020. Vleermuisprotocol 2021.

Ministerie EZLI. 2012. Memorie van toelichting bij Wet natuurbescherming. Kamerstuk.

Ministerie EZ. 2015. Memorie van antwoord bij Wet natuurbescherming. Kamerstuk Eerste Kamer der Staten-Generaal.

SAB 2020. Nader onderzoek natuur De Rikker Winterswijk. Projectnummer 180318.01

SOVON. 2002. Atlas van de Nederlandse Broedvogels. Verspreiding, aantallen, verandering. Nederlandse Fauna deel 5.

Sparrus, L. Odé, B. Beringen, R. Basisrapport Rode Lijst Vaatplanten 2012 volgens Nederlandse en IUCN-criteria. FLORON rapport 57.

Zoogdiervereniging & Probos. 2012. Laanbeheer en vleermuizen; met oog voor veiligheid en cultuurhistorie; met bijdragen van E. A. Jansen, M. H. A. van Benthem, C. de Groot, P. Twisk & H. J. G. A. Limpens.

Websites

www.aanpakstikstof.nl

www.anemoon.org

www.aerius.nl

www.eis-nederland.nl

www.ndff.nl

www.ravon.nl

www.sovon.nl

statline.cbs.nl

www.synbiosys.alterra.nl

www.verspreidingsatlas.nl

www.vlinderstichting.nl

www.vogelbescherming.nl

Bijlage 1. Wettelijk kader

Gebiedsbescherming

Inleiding

Op grond van artikel 2.1 van de Wet natuurbescherming kunnen natuurgebieden of andere gebieden die belangrijk zijn voor flora en fauna, door de Minister worden aangewezen ter uitvoering van de Vogelrichtlijn- en/of Habitatrichtlijn, de zogeheten Natura 2000-gebieden. Ook kan de Minister op grond van deze wet in enkele specifieke gevallen bijzondere nationale natuurgebieden aanwijzen. De Wet natuurbescherming draagt Gedeputeerde Staten daarnaast op, om in hun provincie te zorgen voor een landelijk ecologisch netwerk, genaamd Natuurnetwerk Nederland. De bescherming van dit natuurnetwerk wordt geregeld bij provinciale verordening. Daarnaast kunnen provincies bij provinciale verordening andere gebieden met bijzondere natuurwaarden beschermen, genaamd bijzondere provinciale natuurgebieden en bijzondere provinciale landschappen. Hieronder wordt een toelichting gegeven bij de verschillende vormen van gebiedsbescherming.

Natura 2000-gebieden en bijzondere nationale natuurgebieden

Voor alle Natura 2000-gebieden en bijzondere nationale natuurgebieden geldt op basis van artikel 1.11 van de Wet natuurbescherming een zorgplicht. Iedereen dient voldoende zorg in acht te nemen voor deze gebieden. Dit houdt onder meer in dat men negatieve gevolgen voor deze gebieden zoveel mogelijk beperkt door het nemen van alle maatregelen die redelijkerwijs kunnen worden verwacht. Uit de Memorie van Toelichting blijkt, dat de Wet natuurbescherming, buiten de zorgplicht, al voldoende instrumenten bevat om schadelijke handelingen in Natura 2000-gebieden te beperken. Deze zorgplicht is daarmee primair bedoeld om de eigen verantwoordelijkheid vast te leggen, die een ieder heeft voor een zorgvuldige omgang met de natuurwaarden in Natura 2000-gebieden.

Natura 2000-gebieden

Bij de aanwijzing van een Natura 2000-gebied worden voor het gebied instandhoudingsdoelstellingen voor te beschermen soorten en/ of habitats vastgesteld. Conform artikel 2.7, lid 2 van de Wet natuurbescherming is het verboden om zonder vergunning een project te realiseren dat afzonderlijk of in combinatie met andere plannen of projecten significante gevolgen kan hebben voor een Natura 2000-gebied. Als een plan of project mogelijk negatieve gevolgen kan hebben op Natura 2000-gebied, vindt eerst een globale toetsing plaats, de voortoets. Als uit de voortoets blijkt dat er zeker geen negatieve gevolgen zijn, dan kan het betreffende plan worden vastgesteld, of geldt in het geval van een project geen vergunningplicht. Als de kans op significante gevolgen niet kan worden uitgesloten dan moet, conform artikel 2.8 van de Wet natuurbescherming een passende beoordeling worden gemaakt. In dit geval wordt een plan eveneens m.e.r.-plichtig¹. Blijkt uit de passende beoordeling dat er geen aantasting plaatsvindt van de natuurlijke kenmerken van een Natura 2000-gebied, dan kan het betreffende plan worden vastgesteld, of kan voor de projecten door Gedeputeerde

¹ Richtlijn 2001/42/EG van het Europees Parlement en de Raad van 27 juni 2001, welke plicht in de Nederlandse wetgeving is verankerd in artikel 7.2a van de Wet milieubeheer.

Staten een vergunning worden verleend. In bepaalde gevallen kan, ondanks dat uit de passende beoordeling blijkt dat aantasting van de natuurlijke kenmerken mogelijk is, een plan toch worden vastgesteld of kan een vergunning toch worden verleend. Er dient dan te worden voldaan aan de zogeheten ADC criteria. De ADC criteria houden in: i) dat er geen alternatieve oplossingen zijn, ii) dat er sprake is van dwingende redenen van groot openbaar belang en iii) dat de nodige compenserende maatregelen worden getroffen.

Bijzondere nationale natuurgebieden

In uitzonderlijke gevallen kan de Minister, op grond van artikel 2.11, bijzondere nationale natuurgebieden aanwijzen. De Minister kan dit doen voor een gebied dat is of wordt aangemeld als Habitatrichtlijngebied, maar nog niet definitief is aangewezen. Ook kan het voor een gebied dat nog geen onderdeel is van het Natura 2000-netwerk, maar waar compenserende maatregelen worden getroffen voor de realisatie van een project met significante gevolgen. Tot slot kan een gebied worden aangewezen in het geval dat dat noodzakelijk is in het kader van de Vogel- of Habitatrichtlijn, om een gunstige staat van instandhouding te realiseren. Ter bescherming van de bijzondere nationale natuurgebieden kan de Minister verschillende maatregelen nemen, waaronder toegangsbeperkingen tot het gebied, het gebruik maken van zijn of haar aanschrijvingsbevoegdheid en het treffen van behoud- en herstelmaatregelen in het gebied.

Natuurnetwerk Nederland

Ter bescherming van vogelsoorten, van soorten van de Habitatrichtlijn en van rode lijstsoorten dienen provincies, op basis van artikel 1.12 van de Wet natuurbescherming, zorg te dragen voor de totstandkoming en instandhouding van een samenhangend ecologisch netwerk, genaamd Natuurnetwerk Nederland (voorheen Ecologische Hoofdstructuur, EHS). Voor dit netwerk geldt, op basis van artikel 2.10 van het Besluit algemene regels ruimtelijke ordening (het Barro), een 'nee, tenzij'-beschermingsregime. Het bestemmingsplan, of een omgevingsvergunning waarmee van het bestemmingsplan wordt afgeweken, maakt geen ontwikkelingen mogelijk die kunnen leiden tot een significante vermindering van de oppervlakte, kwaliteit of samenhang van de aanwezige natuur, of tot een significante aantasting van de wezenlijke kenmerken en waarden van deze gebieden, *tenzij* er sprake is van groot openbaar belang, er geen reële alternatieven zijn, negatieve effecten zoveel mogelijk worden beperkt en overblijvende negatieve effecten worden gecompenseerd.

Provincies dienen deze bescherming te regelen bij provinciale verordening. Daarnaast kunnen provincies bij provinciale verordening andere gebieden met bijzondere natuurwaarden beschermen, zoals weidevogelgebieden of ganzenfoerageergebied. De precieze invulling van de bescherming verschilt van provincie tot provincie. In paragraaf 2.1 staat de bescherming beschreven die in dit geval van toepassing is.

Soortenbescherming

Verboden en zorgplicht

Voor een aantal soorten is door middel van verboden een beschermingsregime opgenomen in de Wet natuurbescherming. Er is een apart beschermingsregime voor Vogelrichtlijnsoorten (artikelen 3.1-3.4), voor Habitatrichtlijnsoorten (artikelen 3.5-3.9) en voor andere soorten (artikelen 3.10 en 3.11).

Naast de beschermde plant- en diersoorten geldt op basis van artikel 1.11 van de Wet natuurbescherming voor al de in het wild levende soorten ook een zorgplicht. Iedereen dient voldoende zorg in acht te nemen voor deze soorten en hun directe leefomgeving. Dit houdt onder meer in dat men negatieve gevolgen voor aanwezige soorten zoveel mogelijk beperkt door het nemen van alle maatregelen die redelijkerwijs kunnen worden verwacht.

Vogelrichtlijnsoorten

Voor ruimtelijke ingrepen zijn de volgende verboden relevant: het is verboden om van nature in Nederland in het wild levende vogels opzettelijk te doden of te vangen, het is verboden opzettelijk nesten, rustplaatsen en eieren van deze soorten te beschadigen of te vernielen of nesten van vogels weg te nemen. Ook is het verboden deze soorten opzettelijk te storen wanneer dit van wezenlijke invloed is op de staat van instandhouding van de soort.

De verboden in de wet zorgen voor een goede bescherming van nesten van alle in het wild levende vogelsoorten tijdens het broedseizoen. Globaal loopt het broedseizoen van half maart tot half augustus, maar ook de nesten van broedende vogels buiten deze periode zijn beschermd. Daarnaast zijn van een aantal vogelsoorten de nesten jaarrond beschermd, dus ook als ze niet als broedlocatie worden gebruikt. Het betreft dan over het algemeen soorten die hun nest het gehele jaar als verblijfplaats gebruiken of soorten die niet of nauwelijks in staat zijn om een eigen nest te bouwen.

Habitatrichtlijnsoorten

Voor ruimtelijke ingrepen zijn de volgende verboden relevant: het is verboden om soorten van de Habitatrichtlijn en van de verdragen van Bonn en Bern, in hun natuurlijke verspreidingsgebied opzettelijk te doden, te vangen of te verstoren, om eieren opzettelijk te vernielen, om voortplantings- of rustplaatsen te beschadigen en om planten van de Habitatrichtlijn en van het verdrag van Bern opzettelijk te ontwortelen of te vernielen.

Andere soorten

Naast de Vogelrichtlijnsoorten en de Habitatrichtlijnsoorten worden in de wet een aantal diersoorten en plantensoorten beschermd. Voor deze soorten zijn bij ruimtelijke ingrepen de volgende verboden relevant: het is verboden de beschermde diersoorten opzettelijk te doden of te vangen en om de vaste voortplantings- of rustplaatsen te beschadigen en het is verboden om de beschermde plantensoorten opzettelijk te plukken, ontwortelen of te vernielen.

Opzetvereiste

Bij veel van de hierboven genoemde verboden is er sprake van een opzetvereiste. Zo is het verboden om vogelnesten *opzettelijk* te beschadigen. In de wet wordt bij deze opzet uitgegaan van 'voorwaardelijke opzet'. Bij voorwaardelijke opzet is men zich bij het handelen bewust van de mogelijke negatieve consequenties, terwijl men de handeling toch uitvoert. Een voorbeeld van voorwaardelijke opzet is iemand die in het voorjaar een boom omzaagt en daarbij 'per ongeluk' een vogelnest beschadigt. De persoon had niet de opzet dit nest te beschadigen. Maar in de broedtijd van vogels is er wel een aanzienlijke kans dat er in een boom een vogel nestelt. Er kan daarom toch sprake zijn van opzettelijke beschadiging van het nest; voorwaardelijke opzet.

Vrijstelling, gedragscodes en ontheffing

Provinciale Staten kunnen in een verordening een vrijstelling verlenen van de bovenstaande verboden. Zie paragraaf 2.2 voor de vrijstelling die in deze provincie van toepassing is.

Daarnaast zijn de verboden niet van toepassing op handelingen die men uitvoert in het kader van ruimtelijke inrichting of ontwikkeling of bestendig beheer en onderhoud, wanneer men die handelingen uitvoert conform een goedgekeurde gedragscode. Gedragscodes kunnen daarbij zowel gebruikt worden voor de omgang met de Vogelrichtlijnsoorten, de Habitatrichtlijnsoorten als de andere beschermde soorten. Wel geldt voor de Vogelrichtlijnsoorten en de Habitatrichtlijnsoorten de aanvullende eis dat de handelingen die men uitvoert een wettelijk belang dienen uit de Vogelrichtlijn en Habitatrichtlijn. Het gaat dan onder meer om handelingen in het belang van de volksgezondheid, openbare veiligheid of ter bescherming van flora en fauna.

Tot slot kunnen Gedeputeerde Staten, wanneer er geen andere bevredigende oplossing bestaat, onder bepaalde voorwaarde een ontheffing verlenen van de verboden. Ook hierbij geldt voor Vogelrichtlijnsoorten en Habitatrichtlijnsoorten dat aan de handelingen die men verricht een wettelijk belang van de Vogelrichtlijn respectievelijk de Habitatrichtlijn ten grondslag dient te liggen.

Bescherming houtopstanden

De bescherming van houtopstanden is geregeld in hoofdstuk 4 van de Wet natuurbescherming. Het is verboden houtopstanden geheel of gedeeltelijk te vellen of te doen vellen, zonder voorafgaande melding bij de provincie. Een houtopstand is hierbij gedefinieerd als een eenheid van bomen of struiken met een oppervlakte van ten minste 1.000 vierkante meter of een rijbeplanting die meer dan 20 bomen omvat. De wet schrijft verder voor dat wanneer een houtopstand geheel of gedeeltelijk is geveld, de grond binnen drie jaar moet worden herbeplant.

Bovenstaande bescherming geldt niet voor alle houtopstanden. De regels zijn niet van toepassing op houtopstanden op erven of in tuinen, op fruitbomen, op windschermen om boomgaarden, op naaldbomen bedoeld om te dienen als kerstbomen, op kweekgoed, op bepaalde beplantingen van wilgen of populieren, op bepaalde beplantingen

bedoeld voor de productie van houtige biomassa en op houtopstanden binnen de, bij besluit van de gemeenteraad, vastgelegde grenzen van de bebouwde kom. Ook voor het dunnen van een houtopstand gelden de regels niet.

De provincie kan regels stellen ten aanzien van de meldingsplicht en de plicht tot herbeplanting. Ook kan de provincie een ontheffing verlenen ten behoeve van herbeplanting op andere grond. Verder kan de provincie ontheffing verlenen en kan de provincie bij verordening vrijstelling verlenen van zowel de meldingsplicht als de plicht tot herbeplanting.

