



VERKENNEND BODEMONDERZOEK
VOSSVELDSEWEG 21
TE WINTERSWIJK-KOTTEN
GEMEENTE WINTERSWIJK



- * Bodem
- * Waterbodem
- * Water
- * Archeologie
- * Ecologie
- * Milieu

Bodem

Verkendend bodemonderzoek Vosselveldseweg 21 te Winterswijk-Kotten in de gemeente Winterswijk

Opdrachtgever	GIBO Advies Postbus 67 7000 AB Doetinchem
Project	WIN.E33.NEN
Rapportnummer	11075785
Status	Eindrapportage
Datum	19 augustus 2011
Vestiging	Doetinchem
Opsteller	Drs. ing. S. Schut
Paraaf	
Kwaliteitscontrole	Ing. J. Winkelhorst
Paraaf	



Kwaliteitszorg

Econsultancy is lid van de Vereniging Kwaliteitsborging Bodembeheer (VKB). De VKB is een vereniging van bodemadvies- en -onderzoeksbureaus en heeft als doel kwaliteitsborging en continue verbetering van de dienstverlening van haar leden op het gebied van bodembeheer. Het VKB keurmerk geeft opdrachtgevers de zekerheid dat het uitvoerend bureau werkt conform de eisen die de VKB aan haar leden stelt op het gebied van competenties en integriteit van medewerkers en het toepassen van vigerende normen en onderzoeksprotocollen.

Econsultancy werkt volgens een dynamisch kwaliteitssysteem, zoals beschreven in het kwaliteitshandboek. Ons kwaliteitssysteem is gecertificeerd volgens de kwaliteitsborgingsnormen van de NEN-EN-ISO 9001:2008.

Betrouwbaarheid

Dit bodemonderzoek is op zorgvuldige wijze uitgevoerd conform de toepasselijke en van kracht zijnde regelgeving. Een bodemonderzoek wordt in zijn algemeenheid echter uitgevoerd door het steekproefsgewijs bemonsteren van de bodem, waardoor het, op basis van de resultaten van een bodemonderzoek, onmogelijk is garanties af te geven ten aanzien van de milieuhygiënische bodemkwaliteit. Daarnaast betreft het bodemonderzoek een momentopname. Econsultancy accepteert derhalve op voorhand geen aansprakelijkheid ten aanzien van mogelijke beslissingen die de opdrachtgever naar aanleiding van het door Econsultancy uitgevoerde bodemonderzoek neemt.

In dit kader dient ook opgemerkt te worden dat geraadpleegde bronnen niet altijd zonder fouten en volledig zijn. Daar Econsultancy voor het verkrijgen van historische informatie afhankelijk is van deze bronnen, kan Econsultancy niet instaan voor de juistheid en volledigheid van deze informatie.

INHOUDSOPGAVE

1.	INLEIDING	1
2.	VOORONDERZOEK.....	1
2.1	Geraadpleegde bronnen.....	1
2.2	Afbakening onderzoekslocatie vooronderzoek.....	1
2.3	Historisch en huidig gebruik onderzoekslocatie	2
2.4	Calamiteiten.....	2
2.5	Uitgevoerd(e) bodemonderzoek(en) op de onderzoekslocatie	2
2.6	Belendende percelen/terreindelen.....	3
2.7	Terreininspectie	3
2.8	Toekomstige situatie.....	3
2.9	Informatie lokale of regionale achtergrondgehalten	3
2.10	Bodemopbouw.....	3
2.11	Geohydrologie	4
3.	CONCLUSIES VOORONDERZOEK (ONDERZOEKSOPZET)	4
4.	VELDWERK.....	4
4.1	Algemeen.....	4
4.2	Grondonderzoek	5
4.2.1	Uitvoering veldwerk	5
4.2.2	Zintuiglijke waarnemingen.....	5
4.3	Grondwateronderzoek	5
4.3.1	Uitvoering veldwerk	5
4.3.2	Bemonstering	5
5.	LABORATORIUMONDERZOEK	6
5.1	Uitvoering analyses	6
5.2	Toetsingskader	7
5.3	Resultaten grond- en grondwatermonsters	8
6.	SAMENVATTING, CONCLUSIES EN ADVIES.....	9

BIJLAGEN:

1. - Topografische ligging van de locatie
- 2a. - Locatieschets
- 2b. - Foto's onderzoekslocatie
3. - Boorprofielen
- 4a. - Analyserapporten
- 4b. - Getoetste analyseresultaten
5. - Toetsingskader analyseresultaten
6. - Rapportagegrenzen laboratorium
7. - Geraadpleegde bronnen

1. INLEIDING

Econsultancy heeft van GIBO Advies opdracht gekregen voor het uitvoeren van een verkennend bodemonderzoek aan de Vosselveldseweg 21 te Winterswijk-Kotten in de gemeente Winterswijk.

Het bodemonderzoek is uitgevoerd in het kader van de Bouwverordening, alsmede een bestemmingsplanwijziging.

Het verkennend bodemonderzoek heeft tot doel met een relatief geringe onderzoeksinspanning vast te stellen of op de onderzoekslocatie een grond- en/of grondwaterverontreiniging aanwezig is, teneinde te bepalen of er milieuhygiënische belemmeringen zijn voor de nieuwbouw op de onderzoekslocatie, alsmede de bestemmingsplanwijziging.

Het vooronderzoek is verricht conform de NEN 5725:2009 "Bodem - Landbodem - Strategie voor het uitvoeren van vooronderzoek bij verkennend en nader onderzoek". Het bodemonderzoek is uitgevoerd conform de NEN 5740:2009 "Bodem - Landbodem - Strategie voor het uitvoeren van verkennend bodemonderzoek - Onderzoek naar de milieuhygiënische kwaliteit van bodem en grond".

Het veldwerk en de bemonstering zijn verricht onder certificaat op grond van de BRL SIKB 2000 "Veldwerk bij Milieuhygiënisch bodemonderzoek", protocollen 2001 en 2002. De analyseresultaten zijn getoetst aan het toetsingskader van VROM (circulaire bodemsanering 2009). Tevens is rekening gehouden met de achtergrondgehalten in de grond, zoals deze door de gemeente Winterswijk zijn vastgesteld.

Econsultancy is onder andere gecertificeerd voor de protocollen 2001 en 2002 van de BRL SIKB 2000. In dat kader verklaart Econsultancy geen eigenaar van de onderzoekslocatie te zijn of te worden.

2. VOORONDERZOEK

2.1 Geraadpleegde bronnen

De informatie over de onderzoekslocatie is gebaseerd op de bij de gemeente Winterswijk aanwezige informatie (contactpersoon mevrouw A.M.D. van Aalten), informatie verkregen van de huidige eigenaar (de heer J. Aarnink) en informatie verkregen uit de op 12 juli 2011 uitgevoerde terreininspectie.

Van de locatie en de directe omgeving zijn uit verschillende informatiebronnen gegevens verzameld over:

- het historische, huidige en toekomstige gebruik;
- eventuele calamiteiten;
- eventueel eerder uitgevoerde bodemonderzoeken;
- de bodemopbouw en geohydrologie;
- verhardingen, kabels en leidingen.

Bijlage 7 geeft een overzicht van de geraadpleegde bronnen.

2.2 Afbakening onderzoekslocatie vooronderzoek

Het vooronderzoek omvat de onderzoekslocatie en direct hieraan grenzende percelen binnen een afstand van 25 meter.

De onderzoekslocatie ($\pm 1.200 \text{ m}^2$) ligt aan de Vosselveldseweg 21, circa 2 km ten noordoosten van de kern van Winterswijk-Kotten in de gemeente Winterswijk (zie bijlage 1).

Het perceel, waar de onderzoekslocatie deel van uitmaakt, is kadastraal bekend gemeente Winterswijk, sectie D, nummer 9353.

Volgens de topografische kaart van Nederland, kaartblad 41 F, 2004 (schaal 1:25.000), bevindt het maaiveld zich op een hoogte van circa 36,5 m +NAP en zijn de coördinaten van de onderzoekslocatie $X = 251.230$, $Y = 440.895$.

2.3 Historisch en huidig gebruik onderzoekslocatie

Volgens de Grote Historische Atlas van Nederland, deel 3 "Oost Nederland 1830-1855", kaartblad 41, 1990 (schaal 1:50.000), alsmede kaartmateriaal daterend uit het begin van de vorige eeuw betrof de locatie heide en was de omgeving destijds in agrarisch gebruik (weide) en werd extensief bewoond. Vanaf circa de jaren '30 van de vorige eeuw is het perceel waar de onderzoekslocatie deel van uit maakt bebouwd geraakt. De huidige bebouwing op het perceel is omstreeks de jaren '70 van de vorige eeuw gerealiseerd.

De onderzoekslocatie is momenteel bebouwd met een tweetal varkensstallen en een paardenstal. De locatie is grotendeels voorzien van een betonverharding, is deels voorzien van een klinkerverharding en is voor het overige begroeid met gras of is braakliggend. Het meest noordelijk deel van de onderzoekslocatie is in gebruik als weiland.

In bijlage 2a is de huidige situatie op een locatieschets weergegeven. Bijlage 2b bevat enkele foto's van de onderzoekslocatie.

Voor zover bij de opdrachtgever en de gemeente Winterswijk bekend, heeft er op de onderzoekslocatie nimmer opslag van oliehoudende producten in ondergrondse of bovengrondse tanks plaatsgevonden.

Er zijn geen aanwijzingen gevonden, die aanleiding geven een asbestverontreiniging op de locatie te verwachten.

2.4 Calamiteiten

Voor zover bij de opdrachtgever bekend hebben zich op de onderzoekslocatie in het verleden geen calamiteiten met een bodembedreigend karakter voorgedaan. Ook uit informatie van de gemeente Winterswijk blijkt niet dat er zich in het verleden bodembedreigende calamiteiten hebben voorgedaan.

2.5 Uitgevoerd(e) bodemonderzoek(en) op de onderzoekslocatie

Op de onderzoekslocatie zijn, voor zover bekend, geen bodemonderzoeken uitgevoerd.

2.6 Belendende percelen/terreindelen

De onderzoekslocatie is gelegen in het buitengebied van Winterswijk-Kotten.

In bijlage 7 zijn de geraadpleegde informatiebronnen voor de omliggende terreindelen en belendende percelen binnen 25 meter van de onderzoekslocatie opgenomen. Het bodemgebruik van de omliggende terreindelen is als volgt:

- aan de noordzijde bevindt zich weiland;
- aan de oostzijde bevinden zich enkele stallen;
- aan de zuidzijde bevinden zich de Vosseveldseweg met aan de overzijde weilanden;
- aan de westzijde bevinden zich een sloot met aansluitend akkerland.

Van de aangrenzende percelen zijn geen bodemonderzoeksgegevens bekend.

Uit de verzamelde informatie blijkt niet dat er vanuit de omliggende percelen grensoverschrijdende verontreinigingen zijn te verwachten.

2.7 Terreininspectie

Voorafgaand aan het bodemonderzoek is er een terreininspectie uitgevoerd. Deze is gericht op de identificatie van bronnen, die mogelijk hebben geleid of kunnen leiden tot een grond- en/of grondwaterverontreiniging.

De tijdens de terreininspectie aangetroffen situatie komt overeen met de locatiegegevens, zoals deze zijn opgenomen in paragraaf 2.3. Op de onderzoekslocatie zijn geen mogelijke bronnen voor een grond- en/of grondwaterverontreiniging aangetroffen.

De aanwezige varkensstallen zijn voorzien van, in goede staat verkerende (heel), asbesthoudende golfplaten. Verder zijn er aan de buitenzijde van de bebouwing geen asbestverdachte materialen waargenomen.

2.8 Toekomstige situatie

De initiatiefnemer is voornemens de varkensstallen deels te slopen en een nieuwe woning te realiseren.

2.9 Informatie lokale of regionale achtergrondgehalten

De gemeente Winterswijk heeft, in samenwerking met 7 andere gemeenten in de Regio Achterhoek, de achtergrondwaarden van een aantal metalen, PAK en EOX voor grond vastgesteld. De onderzoekslocatie ligt binnen de zone "Buitengebied zand". Binnen deze zone komen geen verhoogde achtergrondgehalten in de grond voor. Regionaal komen verhoogde concentraties van metalen in het grondwater voor.

2.10 Bodemopbouw

De originele bodem bestaat volgens de bodemkaart van Nederland, kaartblad 41 Oost, 1995 (schaal 1:50.000), uit een veldpodzol, welke volgens de Stichting voor Bodemkartering voornamelijk is opgebouwd uit leemarm en zwak lemig fijn zand. De afzettingen, waarin deze bodem is ontstaan, behoren geologisch gezien tot de Formatie van Drente.

2.11 Geohydrologie

De onderzoekslocatie bevindt zich op het Oost-Nederlandse Plateau. Het Oost-Nederlandse Plateau helt naar het noordwesten en wordt begrensd door het Pleistocene bekken.

De geologische opbouw van het gebied is zeer gecompliceerd. De ondergrond bestaat uit mesozoïsche en tertiaire sedimenten, die langs een overwegend van noordwest naar zuidoost lopend breukensysteem zijn opgeheven, dan wel verzonken. Deze sedimenten zijn deels geërodeerd en later afgedekt met kwartaire sedimenten.

De watervoerende toplaag heeft een dikte van ± 5 m en wordt gevormd door fijne zanden van eolische oorsprong met plaatselijk keileeminschakelingen. De watervoerende toplaag wordt aan de onderzijde begrensd door slecht doorlatende fijne zanden tot vast gesteente van tertiaire en mesozoïsche ouderdom. De grondwaterstand van het freatisch grondwater bedraagt circa 36,5 m +NAP, waardoor het grondwater zich op de onderzoekslocatie op een diepte van 1,5 m -mv zou bevinden. Het freatisch grondwater stroomt volgens de isohypsenkaart van de Dienst Grondwaterverkenning van TNO, kaartblad 41 Oost, 1985 (schaal 1:50.000), in noordwestelijke richting.

Er liggen geen pompstations in de buurt van de onderzoekslocatie die van invloed zouden kunnen zijn op de grondwaterstroming ter plaatse van de onderzoekslocatie. De onderzoekslocatie ligt niet in een grondwaterbeschermings- en/of grondwaterwingebied.

3. CONCLUSIES VOORONDERZOEK (ONDERZOEKSOPZET)

Uit het vooronderzoek blijkt dat er geen sprake is van bodembelasting, anders dan een regionale of landelijke diffuse achtergrondbelasting in de grond en het grondwater. Op de locatie worden geen verontreinigende stoffen verwacht in gehalten boven de achtergrondwaarde 2000 of boven het in het betreffende gebied geldende achtergrondgehalte. Dit geldt zowel voor natuurlijke achtergrondgehalten als voor "antropogene" achtergrondgehalten, waarvan de oorzaak niet eenduidig is aan te wijzen. Op basis van het vooronderzoek is geconcludeerd dat de onderzoekslocatie onderzocht dient te worden volgens de strategie "onverdacht" (ONV). Bij onverdachte locaties luidt de onderzoekshypothese dat de bodem niet verontreinigd is.

4. VELDWERK

4.1 Algemeen

Tijdens het opstellen van het boorplan is rekening gehouden met de doelstellingen en de richtlijnen, welke geformuleerd zijn in de inleiding. Daarnaast is rekening gehouden met de gegevens voortvloeiend uit het vooronderzoek en de ligging van kabels en leidingen. Bijlage 2a bevat de locatieschets met daarop aangegeven de situering van de boorpunten en de peilbuis. In bijlage 3 zijn de boorprofielen opgenomen.

4.2 Grondonderzoek

4.2.1 Uitvoering veldwerk

Het veldwerk is op 13 juli 2011 uitgevoerd onder kwaliteitsverantwoordelijkheid van de heer J.H.L. Vermorcken. Deze medewerker van Econsultancy in Boxmeer is geregistreerd als ervaren veldwerker voor het protocol 2001 van de SIKB BRL 2000 "Veldwerk bij milieuhygiënisch bodemonderzoek".

In het totaal zijn er met behulp van een edelmanboor 11 boringen geplaatst; 6 boringen tot 0,5 m -mv, 1 boring tot 1,0 m -mv, 2 boringen tot 2,0 m -mv en 1 boring tot 3,1 m -mv. Deze diepe boring is afgewerkt als peilbuis, teneinde de milieuhygiënische kwaliteit van het grondwater te kunnen bepalen. Van het opgeboorde materiaal is een boorbeschrijving conform de NEN 5104 gemaakt en zijn er grondmonsters genomen over trajecten van ten hoogste 0,5 m, waarbij bodemlagen met verontreinigingskenmerken of een afwijkende textuur separaat bemonsterd zijn.

4.2.2 Zintuiglijke waarnemingen

De bodem bestaat voornamelijk uit zwak siltig, matig grof zand. De bovengrond is bovendien, tot een diepte van maximaal 1,5 m -mv, zwak humeus. De ondergrond is plaatselijk zwak roesthoudend.

Ter plaatse van boring 10 bestaat de bovengrond volledig uit matig glashoudend puin (traject 0,08-0,2 m -mv). Ter plaatse van boring 09 is de bovengrond zwak baksteen- en zwak glashoudend.

Tijdens de veldwerkzaamheden zijn op het maaiveld van de onderzoekslocatie geen asbestverdachte materialen aangetroffen. Hierbij wordt opgemerkt dat gelet op de doelstelling van het onderzoek de veldwerkzaamheden niet conform de NEN 5707 ("Bodem - Inspectie, monsterneming en analyse van asbest in bodem en partijen grond") zijn uitgevoerd.

4.3 Grondwateronderzoek

4.3.1 Uitvoering veldwerk

Centraal op de onderzoekslocatie is een peilbuis (filterstelling 2,1-3,1 m -mv) geplaatst. De filterstelling is bepaald op basis van de grondwaterstand, zoals deze tijdens de veldwerkzaamheden op 13 juli 2011 is ingeschat. Het onderste gedeelte van de peilbuis (het peilfilter) is geperforeerd en de ruimte tussen de wand van het boorgat en het peilfilter is opgevuld met filtergrind. Boven het filtergrind is een laag zwelklei aangebracht, zodat er géén verontreinigingen van bovenaf in de peilbuis kunnen migreren. De peilbuis is na plaatsing afgepompt en na een wachttijd van minimaal een week is het grondwater bemonsterd.

4.3.2 Bemonstering

De grondwaterbemonstering is op 25 juli 2011 uitgevoerd door de heer A. Bruil. Deze medewerker van Econsultancy in Doetinchem is geregistreerd als ervaren veldwerker voor het protocol 2002 van de SIKB BRL 2000 "Veldwerk bij milieuhygiënisch bodemonderzoek".

Tijdens de grondwaterbemonstering zijn er zintuiglijk geen verontreinigingen aangetroffen. Tabel I geeft een overzicht van de grondwaterstand en de in het veld bepaalde waarden van de pH en het geleidingsvermogen van het grondwater. De verlaagde pH en het geleidingsvermogen vertonen geen afwijkingen ten opzichte van regionaal bekende waarden.

Tabel I. Overzicht grondwaterstand, pH en geleidingsvermogen van het grondwater

Peilbuis-nummer	Situering peilbuis	Filterstelling (m -mv)	Grondwaterstand 25 juli 2011 (m -mv)	pH (-)	EGV ($\mu\text{S}/\text{cm}$)
01	centraal op de onderzoekslocatie	2,1-3,1	1,42	6,4	725

5. LABORATORIUMONDERZOEK

5.1 Uitvoering analyses

Alle te analyseren grond- en grondwatermonsters zijn aangeboden aan laboratorium dat is erkend door de Raad voor Accreditatie en AS3000-geaccrediteerd is voor milieuhygiënisch bodemonderzoek. In het laboratorium zijn in totaal 3 grond(meng)monsters samengesteld (2 grond(meng)monster van de bovengrond en 1 grond(meng)monster van de ondergrond). De 3 grond(meng)monsters en het grondwatermonster zijn geanalyseerd op de volgende pakketten:

- *standaardpakket grond:*

droge stof, metalen (barium, cadmium, kobalt, koper, kwik, lood, molybdeen, nikkel en zink), polychloorbifenylen (PCB), polycyclische aromatische koolwaterstoffen (PAK) en minerale olie;

- *PAK en metalen:*

metalen (barium, cadmium, kobalt, koper, kwik, lood, molybdeen, nikkel en zink) en polycyclische aromatische koolwaterstoffen (PAK);

- *standaardpakket grondwater:*

metalen (barium, cadmium, kobalt, koper, kwik, lood, molybdeen, nikkel en zink), vluchtige aromaten (BTEX), styreen, naftaleen, gehalogeneerde koolwaterstoffen (VOX) en minerale olie.

Tevens is van het grondmonster van de bovengrond het organische stof- en lutumgehalte bepaald. In afwijking op de NEN 5740 is afgezien van het bepalen van het organische stof- en lutumgehalte van ieder grond(meng)monster. Dit aangezien uit het veldwerk bleek, dat er geen noemenswaardige verschillen in de samenstelling van de bodem bestaan.

Tabel II geeft een overzicht van de samenstelling van de grond(meng)monsters en de analysepakketten.

Tabel II. Overzicht van de samenstelling van de grond(meng)monsters en de analysepakketten

Grond(meng)-monster	Traject (cm -mv)	Analysepakket	Bijzonderheden
09-1	09 (8-40)	PAK en metalen + lutum en organische stof	bovengrond boring 09 (glas en puinhoudend)
MM1	07 (0-5) + 05 (8-20) + 03 (0-50) + 06 (0-50) + 08 (8-20)	standaardpakket	bovengrond (zintuiglijk schoon)
MM2	01 (100-150) + 02 (60-100) + 07 (150-200) + 09 (60-100)	standaardpakket	ondergrond (zintuiglijk schoon)

5.2 Toetsingskader

De analyseresultaten zijn getoetst aan het toetsingskader van VROM (circulaire bodemsanering 2009). Het toetsingskader voor de beoordeling van de gehalten en/of concentraties van verontreinigingen is gegeven in de toetsingstabel en bevat voor grond en grondwater drie te onderscheiden waarden met de verschillende niveaus:

- *achtergrondwaarde 2000:*
deze waarde ("AW2000") geeft de gehalten aan zoals die op dit moment voorkomen in de bodem van natuur- en landbouwgronden, waarvoor geldt dat er geen sprake is van belasting door lokale verontreinigingsbronnen;
- *streefwaarde:*
deze waarde ("S") geeft het milieukwaliteitsniveau aan voor grondwater, waarbij als nadelig te waarden effecten verwaarloosbaar worden geacht;
- *tussenwaarde:*
deze waarde ("T") is de helft van de som van de achtergrondwaarde 2000 (of in het geval van grondwater de streefwaarde) en de interventiewaarde. De tussenwaarde is de concentratiegrens waarboven in beginsel nader onderzoek moet worden uitgevoerd, omdat het vermoeden van ernstige bodemverontreiniging bestaat;
- *interventiewaarde:*
deze waarde ("I") geeft het niveau voor verontreinigingen in grond en grondwater aan waarboven ernstige vermindering of dreigende vermindering optreedt van de functionele eigenschappen, die de bodem heeft voor mens, plant of dier. Bij gehalten en/of concentraties boven de interventiewaarde is er sprake van een sterke verontreiniging. Bij overschrijding van de interventiewaarde wordt vaak een nader onderzoek uitgevoerd om de ernst van de verontreiniging en de saneringsurgentie te bepalen. Wanneer het boven de tussenwaarde of interventiewaarde gelegen gehalte een natuurlijke oorsprong heeft, is uitvoering van vervolgonderzoek meestal niet noodzakelijk.

In bijlage 5 is de toetsingstabel opgenomen uit de eerder genoemde circulaire. Deze bijlage bevat de achtergrondwaarden 2000 en de interventiewaarden, alsmede de berekeningswijze die moet worden gevolgd om deze waarden naar grondsoort te differentiëren. De achtergrondwaarden 2000 en de interventiewaarden voor de grond zijn berekend met behulp van de door het laboratorium bepaalde waarden voor het organische stof- en lutumgehalte. Voor de toetsing van de analyseresultaten van de ondergrond is gebruik gemaakt van een aangenomen humus- en lutumgehalte van respectievelijk 0,5% en 1,0%. Het hanteren van deze waardes geeft de strengst mogelijk toetsing aan de achtergrondwaarden 2000 en de interventiewaarden voor de grond.

Bijlage 6 geeft een overzicht van de rapportagegrenzen van de uitgevoerde analyses. De gebruikte analysetechnieken zijn weergegeven op de certificaten in bijlage 4a. Om de mate van verontreiniging aan te geven wordt de volgende terminologie gebruikt:

Grond:

- niet verontreinigd: gehalte \leq achtergrondwaarde 2000 en/of detectielimiet;
- licht verontreinigd: gehalte $>$ achtergrondwaarde 2000 en \leq tussenwaarde;
- matig verontreinigd: gehalte $>$ tussenwaarde \leq interventiewaarde;
- sterk verontreinigd: gehalte $>$ interventiewaarde.

Grondwater:

- niet verontreinigd: concentratie \leq streefwaarde en/of detectielimiet;
- licht verontreinigd: concentratie $>$ streefwaarde en \leq tussenwaarde;
- matig verontreinigd: concentratie $>$ tussenwaarde \leq interventiewaarde;
- sterk verontreinigd: concentratie $>$ interventiewaarde.

5.3 Resultaten grond- en grondwatermonsters

Tabel III geeft een overzicht van de parameters in de grond die de geldende toetsingskaders overschrijden.

Tabel III. Overschrijdingen toetsingskaders grond

Grond(meng)-monster	Traject (cm -mv)	Gehalte > AW2000 (licht verontreinigd)	Gehalte > T (matig verontreinigd)	Gehalte > I (sterk verontreinigd)
09-1	09 (8-40)	-	-	-
MM1	07 (0-5) + 05 (8-20) + 03 (0-50) + 06 (0-50) + 08 (8-20)	-	-	-
MM2	01 (100-150) + 02 (60-100) + 07 (150-200) + 09 (60-100)	-	-	-

Tabel IV geeft een overzicht van de parameters in het grondwater die de geldende toetsingskaders overschrijden.

Tabel IV. Overschrijdingen toetsingskaders grondwater

Grondwater-monster	Situering peilbuis	Concentratie > S (licht verontreinigd)	Concentratie > T (matig verontreinigd)	Concentratie > I (sterk verontreinigd)
01-1-1	centraal op de onderzoekslocatie	tetrachlooretheen (*A)	-	-
(*A)	Opgemerkt wordt dat de detectiegrens voor de parameter tetrachlooretheen hoger is dan de streefwaarde en de AS3000 rapportage grenseis, waardoor het niet uit te sluiten is dat het monster licht verontreinigd is en derhalve (formeel) als zodanig wordt gerapporteerd.			

Bijlage 4a bevat de door het laboratorium aangeleverde analyserapport(en). Bijlage 4b bevat de getoetste analyseresultaten.

6. SAMENVATTING, CONCLUSIES EN ADVIES

Econsultancy heeft in opdracht van GIBO Advies een verkennend bodemonderzoek uitgevoerd aan de Vosselveldseweg 21 te Winterswijk-Kotten in de gemeente Winterswijk.

Het bodemonderzoek is uitgevoerd in het kader van de Bouwverordening, alsmede een bestemmingsplanwijziging.

Op basis van het vooronderzoek is geconcludeerd dat de onderzoekslocatie onderzocht dient te worden volgens de strategie "onverdacht" (ONV). Bij onverdachte locaties luidt de onderzoekshypothese dat de bodem niet verontreinigd is.

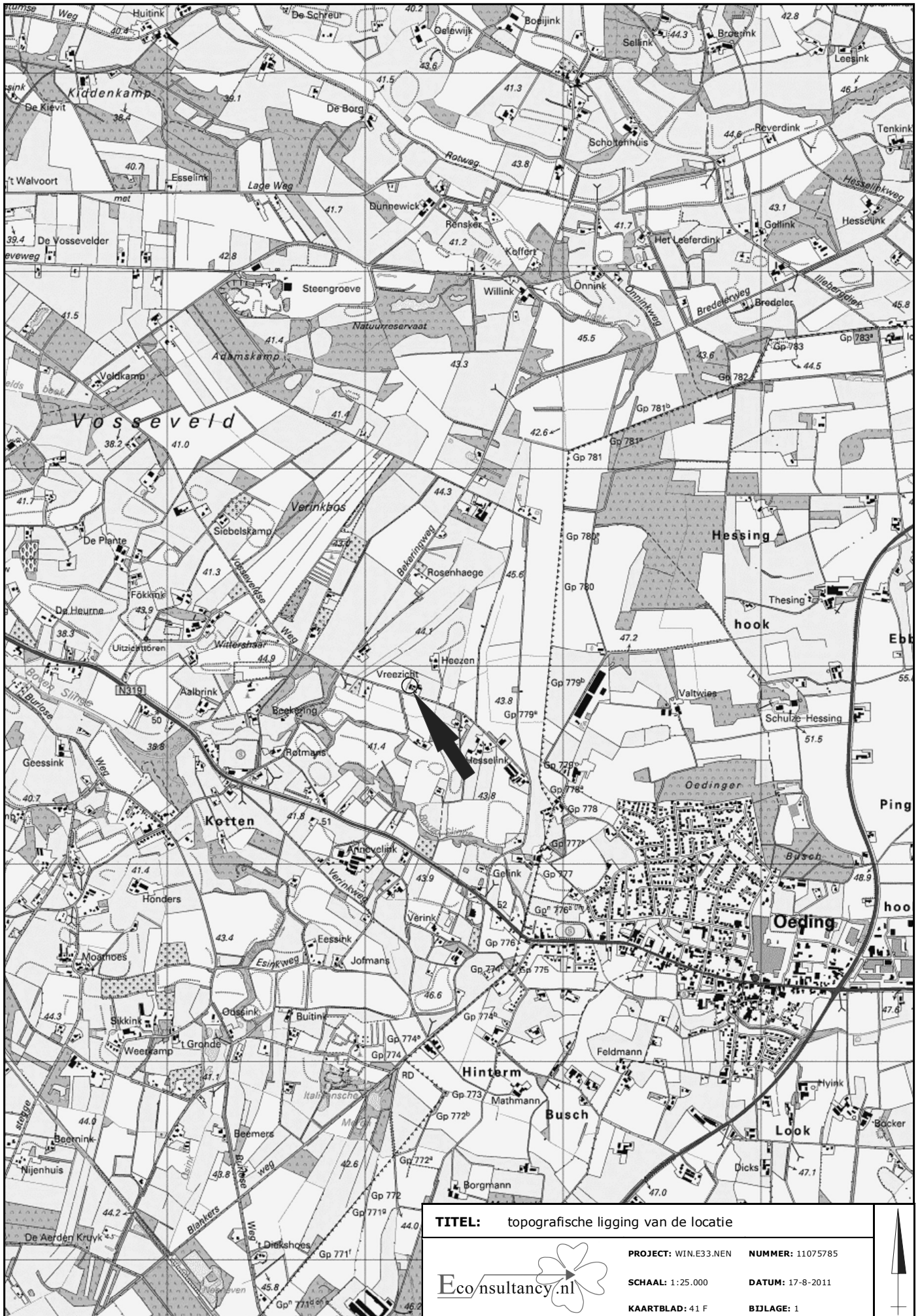
De bodem bestaat voornamelijk uit zwak siltig, matig grof zand. De bovengrond is bovendien, tot een diepte van maximaal 1,5 m -mv, zwak humeus. De ondergrond is plaatselijk zwak roesthoudend. lokaal bestaat de bovengrond volledig uit matig glashoudend puin of is de bovengrond zwak baksteen- en zwak glashoudend.

Er zijn op basis van het vooronderzoek, tijdens de terreininspectie en bij de uitvoering van de veldwerkzaamheden geen aanwijzingen gevonden, die aanleiding geven een asbestverontreiniging op de locatie te verwachten. Hierbij wordt opgemerkt dat gelet op de doelstelling van het onderzoek de veldwerkzaamheden niet conform de NEN 5707 ("Bodem - Inspectie, monsterneming en analyse van asbest in bodem en partijen grond") zijn uitgevoerd.


In zowel de schone boven- en ondergrond als in de zintuiglijk met glas en puin verontreinigde bovengrond zijn geen verontreinigingen geconstateerd. In de ondergrond zijn eveneens geen verontreinigingen geconstateerd. Het grondwater is licht verontreinigd met tetrachlooretheen. Hierbij dient te worden opgemerkt dat de detectiegrens voor de parameter tetrachlooretheen hoger is dan de streefwaarde en de AS3000 rapportage grenseis, waardoor het niet uit te sluiten is dat het monster licht verontreinigd is en derhalve (formeel) als zodanig wordt gerapporteerd. Voor de lichte tetrachlooretheen verontreiniging heeft Econsultancy geen verklaring.

De vooraf gestelde hypothese, dat de onderzoekslocatie als "onverdacht" kan worden beschouwd wordt, op basis van de onderzoeksresultaten, niet geheel bevestigd. Gelet op de aard en mate van verontreiniging, bestaat er géén reden voor een nader onderzoek en bestaan er met betrekking tot de milieuhygiënische kwaliteit van de bodem géén belemmeringen voor de nieuwbouw op de onderzoekslocatie.

Indien er werkzaamheden plaatsvinden, waarbij grond vrijkomt, kan de grond niet zonder meer worden afgevoerd of elders worden toegepast. De regels van het Besluit bodemkwaliteit zijn hierop mogelijk van toepassing.



TITEL: topografische ligging van de locatie



PROJECT: WIN.E33.NEN **NUMMER:** 11075785

SCHAAL: 1:25.000 **DATUM:** 17-8-2011

KAARTBLAD: 41 F **BIJLAGE:** 1





akker

locatiegrens

varkensschuur

varkensschuur

paar-
denstal

(nr.21)

tuin













elektriciteis-
kast

Vosselveldseweg

akker

akker


LEGENDA:

-  boring tot 0,5 m -mv
-  boring tot 1,0 m -mv
-  boring tot 2,0 m -mv
-  peilbuis
-  standplaats + richting fotoname
-  klinkers
-  gras
-  beton
-  boom
-  water
-  silo
-  bebouwing

0 m 25 m

TITEL: locatieschets

A4



PROJECT: WIN.E33.NEN

NUMMER: 11075785

SCHAAL: 1:500

DATUM: 17-08-2011

GETEKEND: RNa

BIJLAGE: 2a

Bijlage 2b Foto's onderzoekslocatie



Foto 1.

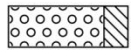
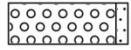





Foto 2.


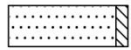



Bijlage 3 Boorprofielen

Legenda (conform NEN 5104)






grind

-  Grind, siltig
-  Grind, zwak zandig
-  Grind, matig zandig
-  Grind, sterk zandig
-  Grind, uiterst zandig

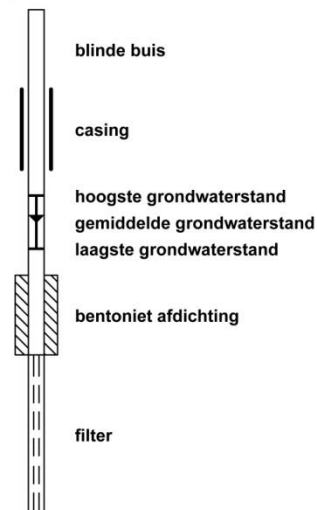
zand

-  Zand, kleiïg
-  Zand, zwak siltig
-  Zand, matig siltig
-  Zand, sterk siltig
-  Zand, uiterst siltig

veen

-  Veen, mineraalarm
-  Veen, zwak kleiïg
-  Veen, sterk kleiïg
-  Veen, zwak zandig
-  Veen, sterk zandig



peilbuis









klei

-  Klei, zwak siltig
-  Klei, matig siltig
-  Klei, sterk siltig
-  Klei, uiterst siltig
-  Klei, zwak zandig
-  Klei, matig zandig
-  Klei, sterk zandig

leem

-  Leem, zwak zandig
-  Leem, sterk zandig






overige toevoegingen

-  zwak humeus
-  matig humeus
-  sterk humeus
-  zwak grindig
-  matig grindig
-  sterk grindig







geur

-  geen geur
-  zwakke geur
-  matige geur
-  sterke geur
-  uiterste geur



olie

-  geen olie-water reactie
-  zwakke olie-water reactie
-  matige olie-water reactie
-  sterke olie-water reactie
-  uiterste olie-water reactie





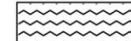
p.i.d.-waarde

-  >0
-  >1
-  >10
-  >100
-  >1000
-  >10000

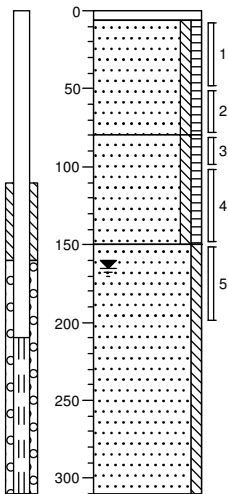
monsters

-  geroerd monster
-  ongeroerd monster

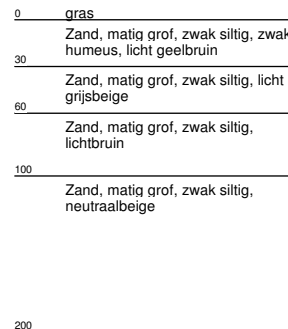
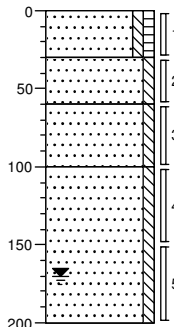
overig

-  bijzonder bestanddeel
-  Gemiddeld hoogste grondwaterstand
-  grondwaterstand (tijdens veldwerk)
-  Gemiddeld laagste grondwaterstand
-  slib
-  water

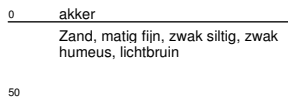
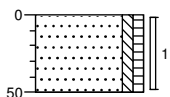
Boring: 01



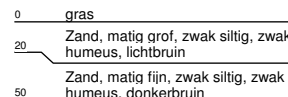
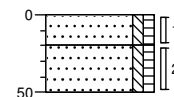
Boring: 02



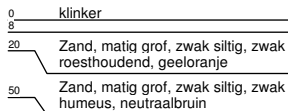
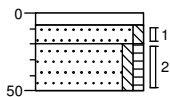
Boring: 03



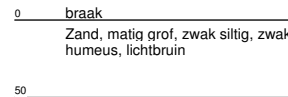
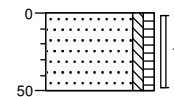
Boring: 04



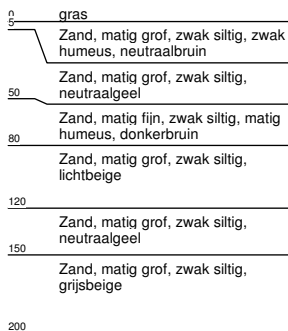
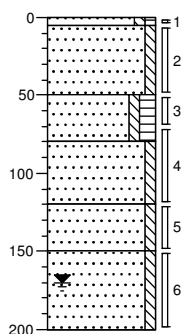
Boring: 05



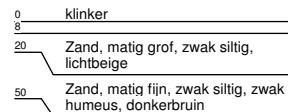
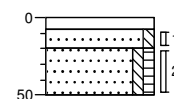
Boring: 06



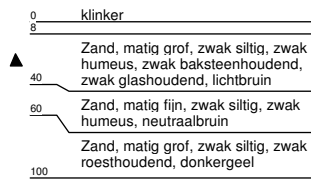
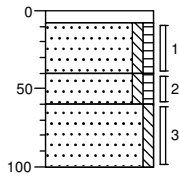
Boring: 07



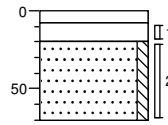
Boring: 08



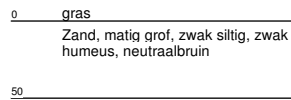
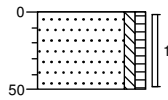
Boring: 09



Boring: 10



Boring: 11



Bijlage 4a Analyserapporten

Analyserapport

ECONSULTANCY BV
S. Schut
Fabriekstraat 19c
7005 AP DOETINCHEM

Blad 1 van 6

Uw projectnaam : WIN.E33.NEN
Uw projectnummer : 11075785
ALcontrol rapportnummer : 11694732, versie nummer: 1

Rotterdam, 21-07-2011

Geachte heer/mevrouw,

Hierbij ontvangt u de analyse resultaten van het laboratoriumonderzoek ten behoeve van uw project 11075785. Het onderzoek werd uitgevoerd conform uw opdracht. De gerapporteerde resultaten hebben uitsluitend betrekking op de geteste monsters. De door u aangegeven omschrijvingen voor de monsters en het project zijn overgenomen in dit analyserapport.

Het onderzoek is, met uitzondering van eventueel door derden uitgevoerd onderzoek, uitgevoerd door ALcontrol Laboratories, gevestigd aan de Steenhouwerstraat 15 in Rotterdam (NL).

Dit analyserapport bestaat inclusief bijlagen uit 6 pagina's. In geval van een versienummer van '2' of hoger vervallen de voorgaande versies. Alle bijlagen maken onlosmakelijk onderdeel uit van het rapport. Alleen vermenigvuldiging van het hele rapport is toegestaan.

Mocht u vragen en/of opmerkingen hebben naar aanleiding van dit rapport, bijvoorbeeld als u nadere informatie nodig heeft over de meetonzekerheid van de analyseresultaten in dit rapport, dan verzoeken wij u vriendelijk contact op te nemen met de afdeling Customer Support.

Wij vertrouwen er op u met deze informatie van dienst te zijn.

Hoogachtend,



R. van Duin
Laboratory Manager



Analyserapport

Projectnaam WIN.E33.NEN
 Projectnummer 11075785
 Rapportnummer 11694732 - 1

Orderdatum 15-07-2011
 Startdatum 15-07-2011
 Rapportagedatum 21-07-2011

Analyse	Eenheid	Q	001	002	003
droge stof	gew.-%	S	90.0	88.9	85.4
gewicht artefacten	g	S	<1	<1	<1
aard van de artefacten	g	S	geen	geen	geen
organische stof (gloeiverlies)	% vd DS	S	1.0		
<i>KORRELGROOTTEVERDELING</i>					
lutum (bodem)	% vd DS	S	1.4		
<i>METALEN</i>					
barium	mg/kgds	S	<20	<20	<20
cadmium	mg/kgds	S	<0.35	<0.35	<0.35
kobalt	mg/kgds	S	<3	<3	<3
koper	mg/kgds	S	<10	<10	<10
kwik	mg/kgds	S	<0.10	<0.10	<0.10
lood	mg/kgds	S	<13	<13	<13
molybdeen	mg/kgds	S	<1.5	<1.5	<1.5
nikkel	mg/kgds	S	<5	<5	<5
zink	mg/kgds	S	24	23	<20
<i>POLYCYCLISCHE AROMATISCHE KOOLWATERSTOFFEN</i>					
naftaleen	mg/kgds	S	<0.01	<0.01	<0.01
acenaftyleen	mg/kgds	Q	<0.02		
acenafteen	mg/kgds	Q	<0.02		
fluoreen	mg/kgds	Q	<0.02		
fenantreen	mg/kgds	S	0.10	<0.01	0.03
antraceen	mg/kgds	S	0.02	<0.01	<0.01
fluoranteen	mg/kgds	S	0.22	0.02	0.09
pyreen	mg/kgds	Q	0.19		
benzo(a)antraceen	mg/kgds	S	0.11	0.01	0.03
chryseen	mg/kgds	S	0.10	0.01	0.02
benzo(b)fluoranteen	mg/kgds	Q	0.17		
benzo(k)fluoranteen	mg/kgds	S	0.08	0.01	0.01
benzo(a)pyreen	mg/kgds	S	0.12	0.01	0.02
dibenz(a,h)antraceen	mg/kgds	Q	0.02		
benzo(ghi)peryleen	mg/kgds	S	0.11	0.01	<0.01
indeno(1,2,3-cd)pyreen	mg/kgds	S	0.11	0.01	0.01
pak-totaal (10 van VROM) (0.7 factor)	mg/kgds	S	0.96 ¹⁾	0.11 ¹⁾	0.24 ¹⁾

De met S gemerkte analyses zijn geaccrediteerd en vallen onder de AS3000 erkenning. Overige accreditaties zijn gemerkt met een Q.

Nummer	Monstersoort	Monsterspecificatie
001	Grond (AS3000)	09-1 09 (8-40)
002	Grond (AS3000)	MM1 07 (0-5) 05 (8-20) 03 (0-50) 06 (0-50) 08 (8-20)
003	Grond (AS3000)	MM2 01 (100-150) 02 (60-100) 07 (150-200) 09 (60-100)



Projectnaam WIN.E33.NEN
Projectnummer 11075785
Rapportnummer 11694732 - 1

Orderdatum 15-07-2011
Startdatum 15-07-2011
Rapportagedatum 21-07-2011

Analyse	Eenheid	Q	001	002	003
pak-totaal (16 van EPA) (0.7 factor)	mg/kgds		1.4		
<i>POLYCHLOORBIFENYLEN (PCB)</i>					
PCB 28	µg/kgds	S		<1	<1
PCB 52	µg/kgds	S		<1	<1
PCB 101	µg/kgds	S		<1	<1
PCB 118	µg/kgds	S		<1	<1
PCB 138	µg/kgds	S		<1	<1
PCB 153	µg/kgds	S		<1	<1
PCB 180	µg/kgds	S		<1	<1
som PCB (7) (0.7 factor)	µg/kgds	S		4.9 ¹⁾	4.9 ¹⁾
<i>MINERALE OLIE</i>					
fractie C10 - C12	mg/kgds			<5	<5
fractie C12 - C22	mg/kgds			<5	<5
fractie C22 - C30	mg/kgds			<5	<5
fractie C30 - C40	mg/kgds			<5	<5
totaal olie C10 - C40	mg/kgds	S		<20	<20

De met S gemerkte analyses zijn geaccrediteerd en vallen onder de AS3000 erkenning. Overige accreditaties zijn gemerkt met een Q.

Nummer	Monstersoort	Monsterspecificatie
001	Grond (AS3000)	09-1 09 (8-40)
002	Grond (AS3000)	MM1 07 (0-5) 05 (8-20) 03 (0-50) 06 (0-50) 08 (8-20)
003	Grond (AS3000)	MM2 01 (100-150) 02 (60-100) 07 (150-200) 09 (60-100)



Projectnaam WIN.E33.NEN
Projectnummer 11075785
Rapportnummer 11694732 - 1

Orderdatum 15-07-2011
Startdatum 15-07-2011
Rapportagedatum 21-07-2011

Monster beschrijvingen

- 001 * De monstervoorbehandeling en analyses zijn uitgevoerd conform Accreditatieschema AS3000, dit geldt alleen voor de analyses die worden gerapporteerd met het "S" kenmerk.
- 002 * De monstervoorbehandeling en analyses zijn uitgevoerd conform Accreditatieschema AS3000, dit geldt alleen voor de analyses die worden gerapporteerd met het "S" kenmerk.
- 003 * De monstervoorbehandeling en analyses zijn uitgevoerd conform Accreditatieschema AS3000, dit geldt alleen voor de analyses die worden gerapporteerd met het "S" kenmerk.
-

Voetnoten

- 1 De sommatie na verrekening van de 0.7 factor conform AS3000



Projectnaam WIN.E33.NEN
 Projectnummer 11075785
 Rapportnummer 11694732 - 1

Orderdatum 15-07-2011
 Startdatum 15-07-2011
 Rapportagedatum 21-07-2011

Analyse	Monstersoort	Relatie tot norm
droge stof	Grond (AS3000)	Grond: gelijkwaardig aan NEN-ISO 11465, conform OVAM-methode CMA 2/II/A.1 Grond (AS3000): conform AS3010-2
gewicht artefacten	Grond (AS3000)	Conform AS3000, NEN 5709
aard van de artefacten	Grond (AS3000)	Idem
organische stof (gloeiverlies)	Grond (AS3000)	Grond/Puin: gelijkwaardig aan NEN 5754. Grond (AS3000): conform AS3010
lutum (bodem)	Grond (AS3000)	Conform AS3010-4
barium	Grond (AS3000)	Conform AS3010-5, conform NEN 6950 (ontsluiting conform NEN 6961, meting conform NEN 6966) eigen methode (ontsluiting conform NEN 6961, meting conform ISO 22036).
cadmium	Grond (AS3000)	Idem
kobalt	Grond (AS3000)	Idem
koper	Grond (AS3000)	Idem
kwik	Grond (AS3000)	Conform AS 3010-5 en conform NEN 6950 (ontsluiting conform NEN 6961, meting conform NEN-ISO 16772)
lood	Grond (AS3000)	Conform AS3010-5, conform NEN 6950 (ontsluiting conform NEN 6961, meting conform NEN 6966) eigen methode (ontsluiting conform NEN 6961, meting conform ISO 22036).
molybdeen	Grond (AS3000)	Idem
nikkel	Grond (AS3000)	Idem
zink	Grond (AS3000)	Idem
naftaleen	Grond (AS3000)	Conform AS3010-6
acenaftyleen	Grond (AS3000)	Eigen methode, aceton-hexaan-extractie, analyse m.b.v. GC-MS
acenafteen	Grond (AS3000)	Idem
fluoreen	Grond (AS3000)	Idem
fenantreen	Grond (AS3000)	Conform AS3010-6
antraceen	Grond (AS3000)	Idem
fluoranteen	Grond (AS3000)	Idem
pyreen	Grond (AS3000)	Eigen methode, aceton-hexaan-extractie, analyse m.b.v. GC-MS
benzo(a)antraceen	Grond (AS3000)	Conform AS3010-6
chryseen	Grond (AS3000)	Idem
benzo(b)fluoranteen	Grond (AS3000)	Eigen methode, aceton-hexaan-extractie, analyse m.b.v. GC-MS
benzo(k)fluoranteen	Grond (AS3000)	Conform AS3010-6
benzo(a)pyreen	Grond (AS3000)	Idem
dibenz(a,h)antraceen	Grond (AS3000)	Eigen methode, aceton-hexaan-extractie, analyse m.b.v. GC-MS
benzo(ghi)peryleen	Grond (AS3000)	Conform AS3010-6
indeno(1,2,3-cd)pyreen	Grond (AS3000)	Idem
pak-totaal (10 van VROM) (0.7 factor)	Grond (AS3000)	Idem
PCB 28	Grond (AS3000)	Conform AS3010-8
PCB 52	Grond (AS3000)	Idem
PCB 101	Grond (AS3000)	Idem
PCB 118	Grond (AS3000)	Idem
PCB 138	Grond (AS3000)	Idem
PCB 153	Grond (AS3000)	Idem
PCB 180	Grond (AS3000)	Idem
som PCB (7) (0.7 factor)	Grond (AS3000)	Idem
totaal olie C10 - C40	Grond (AS3000)	Conform AS3010-7

Monster	Barcode	Aanlevering	Monstername	Verpakking
001	A9061319	14-07-2011	13-07-2011	ALC201
002	A9061172	14-07-2011	13-07-2011	ALC201

Paraaf :



ECONSULTANCY BV
S. Schut

Analyserapport

Blad 6 van 6

Projectnaam WIN.E33.NEN
Projectnummer 11075785
Rapportnummer 11694732 - 1

Orderdatum 15-07-2011
Startdatum 15-07-2011
Rapportagedatum 21-07-2011

Monster	Barcode	Aanlevering	Monstername	Verpakking
002	A9061175	14-07-2011	13-07-2011	ALC201
002	A9061181	14-07-2011	13-07-2011	ALC201
002	A9061321	14-07-2011	13-07-2011	ALC201
002	A9061325	14-07-2011	13-07-2011	ALC201
003	A9061186	14-07-2011	13-07-2011	ALC201
003	A9061187	14-07-2011	13-07-2011	ALC201
003	A9061190	14-07-2011	13-07-2011	ALC201
003	A9061318	14-07-2011	13-07-2011	ALC201

Paraaf :



Analyserapport

ECONSULTANCY BV
S. Schut
Fabriekstraat 19c
7005 AP DOETINCHEM

Blad 1 van 5

Uw projectnaam : WIN.E33.NEN
Uw projectnummer : 11075785
ALcontrol rapportnummer : 11697084, versie nummer: 1

Rotterdam, 28-07-2011

Geachte heer/mevrouw,

Hierbij ontvangt u de analyse resultaten van het laboratoriumonderzoek ten behoeve van uw project 11075785. Het onderzoek werd uitgevoerd conform uw opdracht. De gerapporteerde resultaten hebben uitsluitend betrekking op de geteste monsters. De door u aangegeven omschrijvingen voor de monsters en het project zijn overgenomen in dit analyserapport.

Het onderzoek is, met uitzondering van eventueel door derden uitgevoerd onderzoek, uitgevoerd door ALcontrol Laboratories, gevestigd aan de Steenhouwerstraat 15 in Rotterdam (NL).

Dit analyserapport bestaat inclusief bijlagen uit 5 pagina's. In geval van een versienummer van '2' of hoger vervallen de voorgaande versies. Alle bijlagen maken onlosmakelijk onderdeel uit van het rapport. Alleen vermenigvuldiging van het hele rapport is toegestaan.

Mocht u vragen en/of opmerkingen hebben naar aanleiding van dit rapport, bijvoorbeeld als u nadere informatie nodig heeft over de meetonzekerheid van de analyseresultaten in dit rapport, dan verzoeken wij u vriendelijk contact op te nemen met de afdeling Customer Support.

Wij vertrouwen er op u met deze informatie van dienst te zijn.

Hoogachtend,



R. van Duin
Laboratory Manager



Projectnaam WIN.E33.NEN
 Projectnummer 11075785
 Rapportnummer 11697084 - 1

Orderdatum 25-07-2011
 Startdatum 25-07-2011
 Rapportagedatum 28-07-2011

Analyse	Eenheid	Q	001
---------	---------	---	-----

METALEN

barium	µg/l	S	<45
cadmium	µg/l	S	<0.8
kobalt	µg/l	S	<5
koper	µg/l	S	<15
kwik	µg/l	S	<0.05
lood	µg/l	S	<15
molybdeen	µg/l	S	<3.6
nikkel	µg/l	S	<15
zink	µg/l	S	<60

VLUCHTIGE AROMATEN

benzeen	µg/l	S	<0.2
tolueen	µg/l	S	<0.2
ethylbenzeen	µg/l	S	<0.2
o-xyleen	µg/l	S	<0.1
p- en m-xyleen	µg/l	S	<0.2
xylenen (0.7 factor)	µg/l	S	0.21
styreen	µg/l	S	<0.2
naftaleen	µg/l	S	<0.05

GEHALOGENEERDE KOOLWATERSTOFFEN

1,1-dichloorethaan	µg/l	S	<0.6
1,2-dichloorethaan	µg/l	S	<0.6
1,1-dichlooretheen	µg/l	S	<0.1
cis-1,2-dichlooretheen	µg/l	S	<0.1
trans-1,2-dichlooretheen	µg/l	S	<0.1
som (cis,trans) 1,2-dichloorethenen (0.7 factor)	µg/l	S	0.14
dichloormethaan	µg/l	S	<0.2
1,1-dichloorpropaan	µg/l	S	<0.25
1,2-dichloorpropaan	µg/l	S	<0.25
1,3-dichloorpropaan	µg/l	S	<0.25
som dichloorpropanen (0.7 factor)	µg/l	S	0.53
tetrachlooretheen	µg/l	S	<0.50 ¹⁾
tetrachloormethaan	µg/l	S	<0.1
1,1,1-trichloorethaan	µg/l	S	<0.1
1,1,2-trichloorethaan	µg/l	S	<0.1
trichlooretheen	µg/l	S	<0.6

De met S gemerkte analyses zijn geaccrediteerd en vallen onder de AS3000 erkenning. Overige accreditaties zijn gemerkt met een Q.

Nummer	Monstersoort	Monsterspecificatie
--------	--------------	---------------------

001	Grondwater (AS3000)	01-1-1 01-1-1
-----	------------------------	---------------

Paraaf :



Projectnaam WIN.E33.NEN
Projectnummer 11075785
Rapportnummer 11697084 - 1

Orderdatum 25-07-2011
Startdatum 25-07-2011
Rapportagedatum 28-07-2011

Analyse	Eenheid	Q	001
chloroform	µg/l	S	<0.6
vinylchloride	µg/l	S	<0.1
tribroommethaan	µg/l	S	<0.2
<i>MINERALE OLIE</i>			
fractie C10 - C12	µg/l		<25
fractie C12 - C22	µg/l		<25
fractie C22 - C30	µg/l		<25
fractie C30 - C40	µg/l		<25
totaal olie C10 - C40	µg/l	S	<100

De met S gemerkte analyses zijn geaccrediteerd en vallen onder de AS3000 erkenning. Overige accreditaties zijn gemerkt met een Q.

Nummer	Monstersoort	Monsterspecificatie
001	Grondwater (AS3000)	01-1-1 01-1-1



Paraaf :





Projectnaam WIN.E33.NEN
Projectnummer 11075785
Rapportnummer 11697084 - 1

Orderdatum 25-07-2011
Startdatum 25-07-2011
Rapportagedatum 28-07-2011

Monster beschrijvingen

001 * De monstervoorbehandeling en analyses zijn uitgevoerd conform Accreditatieschema AS3000, dit geldt alleen voor de analyses die worden gerapporteerd met het "S" kenmerk.

Voetnoten

1 Verhoogde rapportagegrens i.v.m. storende matrix.



Projectnaam WIN.E33.NEN
Projectnummer 11075785
Rapportnummer 11697084 - 1

Orderdatum 25-07-2011
Startdatum 25-07-2011
Rapportagedatum 28-07-2011

Analyse	Monstersoort	Relatie tot norm
barium	Grondwater (AS3000)	Conform AS3110-3 en Conform NEN 6966 (meting conform NEN-EN-ISO 11885)
cadmium	Grondwater (AS3000)	Idem
kobalt	Grondwater (AS3000)	Idem
koper	Grondwater (AS3000)	Idem
kwik	Grondwater (AS3000)	Conform AS3110-3 en conform NEN-EN-ISO 17852
lood	Grondwater (AS3000)	Conform AS3110-3 en Conform NEN 6966 (meting conform NEN-EN-ISO 11885)
molybdeen	Grondwater (AS3000)	Idem
nikkel	Grondwater (AS3000)	Idem
zink	Grondwater (AS3000)	Idem
benzeen	Grondwater (AS3000)	Conform AS3130-1
tolueen	Grondwater (AS3000)	Idem
ethylbenzeen	Grondwater (AS3000)	Idem
o-xyleen	Grondwater (AS3000)	Idem
p- en m-xyleen	Grondwater (AS3000)	Idem
xyleen (0.7 factor)	Grondwater (AS3000)	Conform AS3130-1
styreen	Grondwater (AS3000)	Conform AS3130-1
naftaleen	Grondwater (AS3000)	Idem
1,1-dichloorethaan	Grondwater (AS3000)	Idem
1,2-dichloorethaan	Grondwater (AS3000)	Idem
1,1-dichlooretheen	Grondwater (AS3000)	Idem
cis-1,2-dichlooretheen	Grondwater (AS3000)	Idem
trans-1,2-dichlooretheen	Grondwater (AS3000)	Idem
som (cis,trans) 1,2-dichloorethenen (0.7 factor)	Grondwater (AS3000)	Idem
dichloormethaan	Grondwater (AS3000)	Idem
1,1-dichloorpropaan	Grondwater (AS3000)	Idem
1,2-dichloorpropaan	Grondwater (AS3000)	Idem
1,3-dichloorpropaan	Grondwater (AS3000)	Idem
som dichloorpropanen (0.7 factor)	Grondwater (AS3000)	Idem
tetrachlooretheen	Grondwater (AS3000)	Idem
tetrachloormethaan	Grondwater (AS3000)	Idem
1,1,1-trichloorethaan	Grondwater (AS3000)	Idem
1,1,2-trichloorethaan	Grondwater (AS3000)	Idem
trichlooretheen	Grondwater (AS3000)	Idem
chloroform	Grondwater (AS3000)	Idem
vinylchloride	Grondwater (AS3000)	Idem
tribroommethaan	Grondwater (AS3000)	Idem
totaal olie C10 - C40	Grondwater (AS3000)	Conform AS3110-5

Monster	Barcode	Aanlevering	Monstername	Verpakking
001	B0956268	25-07-2011	25-07-2011	ALC204
001	G8174107	25-07-2011	25-07-2011	ALC236
001	G8174119	25-07-2011	25-07-2011	ALC236

Paraaf :



Bijlage 4b Getoetste analyseresultaten

Tabel I. Analyseresultaten grond(meng)monster(s) (gehalten in mg/kg d.s. tenzij anders vermeld)

Monstercode	09-1	MM1	AW2000	T	I	AS3000
droge stof(gew.-%)	90.0	--	88.9	--		
gewicht artefacten(g)	<1	--	<1	--		
organische stof (% vd DS)	1.0	--	-			
lutum (bodem)(% vd DS)	1.4	--	-			
METALEN						
barium ⁺	<20	<20			237	49
cadmium	<0.35	<0.35	0.35	4.0	7.6	0.35
kobalt	<3	<3	4.3	29	54	4.3
koper	<10	<10	19	56	92	19
kwik	<0.10	<0.10	0.10	13	25	0.10
lood	<13	<13	32	184	337	32
molybdeen	<1.5	<1.5	1.5	96	190	1.5
nikkel	<5	<5	12	23	34	12
zink	24	23	59	181	303	59
POLYCYCLISCHE AROMATISCHE KOOLWATERSTOFFEN						
naftaleen	<0.01	--	<0.01	--		
acenaftyleen	<0.02	--	-			
acenafteen	<0.02	--	-			
fluoreen	<0.02	--	-			
fenantreen	0.10	--	<0.01	--		
antraceen	0.02	--	<0.01	--		
fluoranteen	0.22	--	0.02	--		
pyreen	0.19	--	-			
benzo(a)antraceen	0.11	--	0.01	--		
chryseen	0.10	--	0.01	--		
benzo(b)fluoranteen	0.17	--	-			
benzo(k)fluoranteen	0.08	--	0.01	--		
benzo(a)pyreen	0.12	--	0.01	--		
dibenz(a,h)antraceen	0.02	--	-			
benzo(ghi)peryleen	0.11	--	0.01	--		
indeno(1.2.3-cd)pyreen	0.11	--	0.01	--		
PAK-totaal (10 van VROM) (0.7 factor)	0.96	--	0.11		1.5	21
PAK-totaal (16 van EPA) (0.7 factor)	1.4	--	-		40	1.0
POLYCHLOORBIFENYLEN (PCB)						
PCB 28(µg/kgds)	-	<1	--			
PCB 52(µg/kgds)	-	<1	--			
PCB 101(µg/kgds)	-	<1	--			
PCB 118(µg/kgds)	-	<1	--			
PCB 138(µg/kgds)	-	<1	--			
PCB 153(µg/kgds)	-	<1	--			
PCB 180(µg/kgds)	-	<1	--			
som PCB (7) (0.7 factor)(µg/kgds)	-	4.9	^a	4.0	102	200
MINERALE OLIE						
fractie C10 - C12	-	<5	--			
fractie C12 - C22	-	<5	--			
fractie C22 - C30	-	<5	--			
fractie C30 - C40	-	<5	--			
totaal olie C10 - C40	-	<20		38	519	1000

Monstercode en monstertraject

09-1: 09 (8-40)

MM1: 07 (0-5) 05 (8-20) 03 (0-50) 06 (0-50) 08 (8-20)

De resultaten zijn voor de interventiewaarde getoetst aan de toetsingswaarden zoals vermeld in de Circulaire Bodemsanering 2009. Staatscourant 67. 7 april 2009 en voor de achtergrondwaarden aan het Besluit Bodemkwaliteit. Staatscourant 20 december 2007. Nr. 247. Tevens zijn de volgende wijzigingen doorgevoerd: De gewijzigde grenswaarden van een aantal OCB (per 30-07-2008) (www.Senternovem.nl) en de wijziging in de Staatscourant 67 van 7 april 2009. De gehalten die de betreffende toetsingswaarden overschrijden zijn als volgt geïnclassificeerd:

■ het gehalte is groter dan de achtergrondwaarde en kleiner dan of gelijk aan tussenwaarde

■■ het gehalte is groter dan tussenwaarde en kleiner dan of gelijk aan de interventiewaarde

■■■ het gehalte is groter dan de interventiewaarde

-- geen toetsingswaarde voor opgesteld

- niet geanalyseerd

verhoogde rapportagegrens. voor meer informatie zie analysecertificaat

AS3000 laboratoriumanalyses voor grond-, waterbodem- en grondwateronderzoek; grondprotocollen 3010 t/m 3090 versie 4.25 juni 2008.

^a gecorrigeerd gehalte is groter dan de achtergrondwaarde (of geen AW2000 voor opgesteld) en kleiner dan de AS3000 rapportagegrens-eis. Verondersteld wordt dat de waarde kleiner is dan de AW2000.

^b gecorrigeerd gehalte is groter dan de achtergrondwaarde (of geen AW2000 voor opgesteld) en groter dan de AS3000 rapportagegrens-eis.

⁺ de interventiewaarde voor barium geldt alleen voor die situaties waarbij duidelijk sprake is van antropogene verontreiniging.

De achtergrond- en interventiewaarden zijn afhankelijk van de bodemsamenstelling. Voor de toetsing is gebruik gemaakt van de volgende samenstelling: lutum 1.4%; humus 1%.

Tabel II. Analyseresultaten grond(meng)monster(s) (gehalten in mg/kg d.s. tenzij anders vermeld)

Monstercode	MM2	AW2000	T	I	AS3000
droge stof(gew.-%)	85.4 --				
gewicht artefacten(g)	<1 --				
aard van de artefacten(g)	geen --				
METALEN					
barium ⁺	<20			237	49
cadmium	<0.35	0.35	4.0	7.6	0.35
kobalt	<3	4.3	29	54	4.3
koper	<10	19	56	92	19
kwik	<0.10	0.10	13	25	0.10
lood	<13	32	184	337	32
molybdeen	<1.5	1.5	96	190	1.5
nikkel	<5	12	23	34	12
zink	<20	59	181	303	59
POLYCYCLISCHE AROMATISCHE KOOLWATERSTOFFEN					
naftaleen	<0.01 --				
fenantreen	0.03 --				
antracene	<0.01 --				
fluoranteen	0.09 --				
benzo(a)antracene	0.03 --				
chryseen	0.02 --				
benzo(k)fluoranteen	0.01 --				
benzo(a)pyreen	0.02 --				
benzo(ghi)peryleen	<0.01 --				
indeno(1.2.3-cd)pyreen	0.01 --				
PAK-totaal (10 van VROM) (0.7 factor)	0.24	1.5	21	40	1.0
POLYCHLOORBIFENYLEN (PCB)					
PCB 28(µg/kgds)	<1 --				
PCB 52(µg/kgds)	<1 --				
PCB 101(µg/kgds)	<1 --				
PCB 118(µg/kgds)	<1 --				
PCB 138(µg/kgds)	<1 --				
PCB 153(µg/kgds)	<1 --				
PCB 180(µg/kgds)	<1 --				
som PCB (7) (0.7 factor)(µg/kgds)	4.9 ^a	4.0	102	200	9.8
MINERALE OLIE					
fractie C10 - C12	<5 --				
fractie C12 - C22	<5 --				
fractie C22 - C30	<5 --				
fractie C30 - C40	<5 --				
totaal olie C10 - C40	<20	38	519	1000	38

Monstercode en monstertraject

MM2: 01 (100-150) 02 (60-100) 07 (150-200) 09 (60-100)

De resultaten zijn voor de interventiewaarde getoetst aan de toetsingswaarden zoals vermeld in de Circulaire Bodemsanering 2009. Staatscourant 67. 7 april 2009 en voor de achtergrondwaarden aan het Besluit Bodemkwaliteit. Staatscourant 20 december 2007. Nr. 247. Tevens zijn de volgende wijzigingen doorgevoerd: De gewijzigde grenswaarden van een aantal OCB (per 30-07-2008) (www.Senternovem.nl) en de wijziging in de Staatscourant 67 van 7 april 2009. De gehalten die de betreffende toetsingswaarden overschrijden zijn als volgt geclassificeerd:

- het gehalte is groter dan de achtergrondwaarde en kleiner dan of gelijk aan tussenwaarde
- het gehalte is groter dan tussenwaarde en kleiner dan of gelijk aan de interventiewaarde
- het gehalte is groter dan de interventiewaarde
- geen toetsingswaarde voor opgesteld
- niet geanalyseerd
- # verhoogde rapportagegrens. voor meer informatie zie analysecertificaat
- AS3000 laboratoriumanalyses voor grond-, waterbodem- en grondwateronderzoek; grondprotocollen 3010 t/m 3090 versie 4.25 juni 2008.
- ^a gecorrigeerd gehalte is groter dan de achtergrondwaarde (of geen AW2000 voor opgesteld) en kleiner dan de AS3000 rapportagegrens-eis. Verondersteld wordt dat de waarde kleiner is dan de AW2000.
- ^b gecorrigeerd gehalte is groter dan de achtergrondwaarde (of geen AW2000 voor opgesteld) en groter dan de AS3000 rapportagegrens-eis.
- ⁺ de interventiewaarde voor barium geldt alleen voor die situaties waarbij duidelijk sprake is van antropogene verontreiniging.

De achtergrond- en interventiewaarden zijn afhankelijk van de bodemsamenstelling. Voor de toetsing is gebruik gemaakt van de volgende samenstelling: lutum 1%; humus 0.5%.

Tabel III. Analyseresultaten grondwatermonster(s) (concentraties in µg/l tenzij anders vermeld)

Monstercode	01-1-1	S	T	I	AS3000
METALEN					
barium	<45	50	338	625	50
cadmium	<0.8 a	0.40	3.2	6.0	0.80
kobalt	<5	20	60	100	20
koper	<15	15	45	75	15
kwik	<0.05	0.050	0.18	0.30	0.050
lood	<15	15	45	75	15
molybdeen	<3.6	5.0	152	300	5.0
nikkel	<15	15	45	75	15
zink	<60	65	432	800	65
VLUCHTIGE AROMATEN					
benzeen	<0.2	0.20	15	30	0.20
tolueen	<0.2	7.0	504	1000	7.0
ethylbenzeen	<0.2	4.0	77	150	4.0
o-xyleen	<0.1	--			
p- en m-xyleen	<0.2	--			
xylenen (0.7 factor)	0.21	0.20	35	70	0.21
styreen	<0.2	6.0	153	300	6.0
naftaleen	<0.05	0.01	35	70	0.050
GEHALOGENEERDE KOOLWATERSTOFFEN					
1.1-dichloorethaan	<0.6	7.0	454	900	7.0
1.2-dichloorethaan	<0.6	7.0	204	400	7.0
1.1-dichlooretheen	<0.1 a	0.01	5.0	10	0.10
cis-1.2-dichlooretheen	<0.1	--			
trans-1.2-dichlooretheen	<0.1	--			
som (cis.trans) 1.2- dichloorethenen (0.7 factor)	0.14	0.01	10	20	0.20
dichloormethaan	<0.2 a	0.01	500	1000	0.20
1.1-dichloorpropaan	<0.25	--			
1.2-dichloorpropaan	<0.25	--			
1.3-dichloorpropaan	<0.25	--			
som dichloorpropanen (0.7 factor)	0.53	0.80	40	80	0.52
tetrachlooretheen	<0.50 ■# ^b	0.01	20	40	0.10
tetrachloormethaan	<0.1 a	0.01	5.0	10	0.10
1.1.1-trichloorethaan	<0.1 a	0.01	150	300	0.10
1.1.2-trichloorethaan	<0.1 a	0.01	65	130	0.10
trichlooretheen	<0.6	24	262	500	24
chloroform	<0.6	6.0	203	400	6.0
vinylchloride	<0.1 a	0.01	2.5	5.0	0.20
tribroommethaan	<0.2			630	2.0
MINERALE OLIE					
fractie C10 - C12	<25	--			
fractie C12 - C22	<25	--			
fractie C22 - C30	<25	--			
fractie C30 - C40	<25	--			
totaal olie C10 - C40	<100	50	325	600	100

De resultaten zijn getoetst aan de toetsingswaarden zoals vermeld Circulaire Bodemsanering 2009. Staatscourant 67. 7 april 2009. De concentraties die de betreffende toetsingswaarden overschrijden zijn als volgt geclassificeerd:

- de concentratie is groter dan de streefwaarde en kleiner dan of gelijk aan tussenwaarde
- de concentratie is groter dan tussenwaarde en kleiner dan of gelijk aan de interventiewaarde
- de concentratie is groter dan de interventiewaarde
- geen toetsingswaarde voor opgesteld
- niet geanalyseerd
- # verhoogde rapportagegrens. voor meer informatie zie analysecertificaat
- AS3000 laboratoriumanalyses voor grond-, waterbodem- en grondwateronderzoek; grondwaterprotocollen 3110 t/m 3190 versie 3.25 juni 2008
- ^a gecorrigeerde concentratie is groter dan of gelijk aan de streefwaarde (of geen streefwaarde voor opgesteld) en kleiner dan de AS3000 rapportagegrens-eis. Verondersteld wordt dat de concentratie kleiner is dan de streefwaarde.
- ^b gecorrigeerde concentratie is groter dan de streefwaarde (of geen streefwaarde voor opgesteld) en groter dan de AS3000 rapportagegrens-eis.

Bijlage 5 Toetsingskader analyseresultaten

AW = achtergrondwaarde 2000

S = streefwaarde

I = interventiewaarde t.b.v. sanering(-sonderzoek)

Stof/niveau	voorkomen in:		Grondwater (µg/l opgelost, tenzij anders vermeld)	
	Grond/sediment (mg/kg droge stof)		S	I
	AW2000	I		
I. Metalen				
antimoon (Sb)	4,0	22	-	20
arsen (As)	20	76	10	60
barium (Ba)	-	920*	50	625
cadmium (Cd)	0,60	13	0,4	6
chrom (Cr)	55	-	1	30
chrom III	-	180	-	-
chrom VI	-	78	-	-
cobalt (Co)	15	190	20	100
koper (Cu)	40	190	15	75
kwik (Hg)	0,15	-	0,05	0,3
kwik (anorganisch)	-	36	-	-
kwik (organisch)	-	4	-	-
lood (Pb)	50	530	15	75
molybdeen (Mo)	1,5	190	5	300
nikkel (Ni)	35	100	15	75
tin (Sn)	6,5	-	-	-
vanadium (V)	80	-	-	-
zink (Zn)	140	720	65	800
II. Anorganische verbindingen				
chloride	-	-	100 (Cl/l)	-
cyaniden-vrij	3	20	5	1500
cyaniden-complex	5,5	50	10	1500
thiocynaat	6,0	20	-	1500
III. Aromatische verbindingen				
benzeen	0,20	1,1	0,2	30
ethylbenzeen	0,20	110	4	150
tolueen	0,20	32	7	1000
xylenen	0,45	17	0,2	70
styreen (vinylbenzeen)	0,25	86	6	300
fenol	0,25	14	0,2	2000
resolen (som)	0,30	13	0,2	200
dodecylbenzeen	0,35	-	-	-
aromatische oplosmiddelen (som)	2,5	-	-	-
IV. Polycyclische aromatische koolwaterstoffen (PAK's)				
naftaleen	-	-	0,01	70
antraceen	-	-	0,0007	5
fenantreen	-	-	0,003	5
fluoranteen	-	-	0,003	1
benzo(a)antraceen	-	-	0,0001	0,5
chryseen	-	-	0,003	0,2
benzo(a)pyreen	-	-	0,0005	0,05
benzo(ghi)peryleen	-	-	0,0003	0,05
benzo(k)fluoranteen	-	-	0,0004	0,05
indeno(1,2,3cd)pyreen	-	-	0,0004	0,05
PAK (som 10)	1,5	40	-	-
V. Gechloreerde koolwaterstoffen				
vinylchloride	0,10	0,1	0,01	5
dichloormethaan	0,10	3,9	0,01	1000
1,1-dichloorethaan	0,20	15	7	900
1,2-dichloorethaan	0,20	6,4	7	400
1,1-dichlooretheen	0,30	0,3	0,01	10
1,2-dichlooretheen (cis- en trans-)	0,30	1	0,01	20
dichloopropanen	0,80	2	0,8	80
trichloormethaan (chloroform)	0,25	5,6	6	400
1,1,1-trichloorethaan	0,25	15	0,01	300
1,1,2-trichloorethaan	0,3	10	0,01	130
trichlooretheen (Tri)	0,25	2,5	24	500
tetrachloormethaan (Tetra)	0,30	0,7	0,01	10
tetrachlooretheen (Per)	0,15	8,8	0,01	40
monochloorbenzeen	0,20	15	7	180
dichloorbenzenen	2,0	19	3	50
trichloorbenzenen	0,015	11	0,01	10
tetrachloorbenzenen	0,0090	2,2	0,01	2,5
pentachloorbenzeen	0,0025	6,7	0,003	1
hexachloorbenzeen	0,0085	2,0	0,0009	0,5
monochloorfenolen(som)	0,045	54	0,3	100
dichloorfenolen (som)	0,20	22	0,2	30
trichloorfenolen (som)	0,0030	22	0,03	10
tetrachloorfenolen (som)	0,015	21	0,01	10
pentachloorfenol	0,0030	12	0,04	3
PCB's (som 7)	0,020	1	0,01	0,01
chloornaftaleen (som)	0,070	23	-	6
monochlooranilinen (som)	0,20	50	-	30
dioxine (som I-TEQ)	0,000055	0,00018	-	-
pentachlooraniline	0,15	-	-	-

* De norm voor barium geldt alleen voor die situaties waarbij duidelijk sprake is van antropogene bodemverontreiniging. Voor overige situaties is de norm voor barium tijdelijk buiten werking gesteld.

Bijlage 5 Toetsingskader analyseresultaten

Stof/niveau	voorkomen in:		Grondwater (µg/l opgelost, tenzij anders vermeld)	
	Grond/sediment (mg/kg droge stof)		S	I
	AW2000	I		
VI. Bestrijdingsmiddelen				
chlooraan	0,0200	4	0,02 ng/l	0,2
DDT (som)	0,20	1,7	-	-
DDE (som)	0,10	2,3	-	-
DDD (som)	0,020	34	-	-
DDT/DDE/DDD (som)	-	-	0,004 ng/l	0,01
aldrin	-	0,32	0,009 ng/l	-
dieldrin	-	-	0,1 ng/l	-
endrin	-	-	0,04 ng/l	-
drins (som)	0,015	4	-	0,1
α-endosulfan	0,00090	4	0,2 ng/l	5
α-HCH	0,0010	17	33 ng/l	-
β-HCH	0,0020	1,6	8 ng/l	-
γ-HCH (lindaan)	0,0030	1,2	9 ng/l	-
HCH-verbindingen (som)	-	-	0,05	1
heptachloor	0,00070	4	0,005 ng/l	0,3
heptachloorepoxide (som)	0,0020	4	0,005 ng/l	3
hexachloorbutadieen	0,003	-	-	-
organochloorhoudende bestrijdingsmiddelen (som landbodem)	0,0075	-	-	-
azinfos-methyl	0,15	2,5	0,05-16 ng/l	0,7
organotin verbindingen (som)	0,065	-	-	-
tributyltin (TBT)	0,55	4	0,02	50
MCPA	0,035	0,71	29 ng/l	150
atracine	0,15	0,45	2 ng/l	50
carbaryl	0,017	0,017	9 ng/l	100
carbofuran	0,60	-	-	-
4-chloormethylfenolen (som)	0,090	-	-	-
niet-chloorhoudende bestr.mid. (som)	-	-	-	-
VII. Overige verontreinigingen				
asbest	-	100	-	-
cyclohexanon	2,0	150	0,5	15000
dimethyl ftalaat	0,045	82	-	-
diethyl ftalaat	0,045	53	-	-
di-isobutylftalaat	0,045	17	-	-
dibutyl ftalaat	0,070	36	-	-
butyl benzylftalaat	0,070	48	-	-
dihexyl ftalaat	0,070	220	-	-
di(2-ethylhexyl)ftalaat	0,045	60	-	-
ftalaten (som)	-	-	0,5	5
minerale olie	190	5000	50	600
pyridine	0,15	11	0,5	30
tetrahydrofuran	0,45	7	0,5	300
tetrahydrothiofeen	1,5	8,8	0,5	5000
tribroommethaan	0,20	75	-	630
ethyleenglycol	5,0	-	-	-
diethyleenglycol	8,0	-	-	-
acrylonitril	2,0	-	-	-
formaldehyde	2,5	-	-	-
isopropanol (2-propanol)	0,75	-	-	-
methanol	3,0	-	-	-
butanol (1-butanol)	2,0	-	-	-
butylacetaat	2,0	-	-	-
ethylacetaat	2,0	-	-	-
methyl-tert-butyl ether (MTBE)	0,20	-	-	-
methylethylketon	2,0	-	-	-

Bodemtypecorrectie

Anorganische verbindingen

$$Lb = Lst * \frac{a + b * \% \text{ lut.} + c * \% \text{ org. st.}}{a + b * 25 + c * 10}$$

Lb is interventiewaarden geldend voor de te beoordelen bodem (mg/kg); Lst is interventiewaarde voor de standaardbodem (mg/kg); % lut. is gemeten percentage lutum in de te beoordelen bodem; % org. st. is gemeten percentage organisch stof in de te beoordelen bodem; A, B en C zijn constanten afhankelijk van de stof; Voor toepassing van de bodemtypecorrectie bij streefwaarden wordt in de bovenstaande formule de interventiewaarde vervangen door streefwaarde.

Bijlage 5 Toetsingskader analyseresultaten

STOF	a	b	c
arsen	15	0,4	0,4
barium	30	5	0
beryllium	8	0,9	0
cadmium	0,4	0,007	0,021
chromium	50	2	0
cobalt	2	0,28	0
koper	15	0,6	0,6
kwik	0,2	0,0034	0,0017
lood	50	1	1
nikkel	10	1	0
tin	4	0,6	0
vanadium	12	1,2	0
zink	50	3	1,5

Organische verbindingen

$$Lb = Lst * \frac{\% \text{ org. st.}}{10}$$

Lb is interventiewaarden geldend voor de te beoordelen bodem (mg/kg); **Lst** is interventiewaarde voor de standaardbodem (mg/kg); **% org. st.** is gemeten percentage organisch stof in de te beoordelen bodem; Voor bodems met gemeten organisch stofgehaltes van meer dan 30% respectievelijk minder dan 2%, worden gehalten van respectievelijk 30% en 2% aangehouden. Voor toepassing van de bodemtypecorrectie bij streefwaarden wordt in de bovenstaande formule de interventiewaarde vervangen door streefwaarde.

Nader onderzoek

De tussenwaarde (T) is het toetsingscriterium ten behoeve van een nader onderzoek. Wordt de tussenwaarde overschreden, dan is een nader onderzoek, op korte termijn, noodzakelijk.

$$T = 0,5 * (S + I)$$

T is de tussenwaarde; **S** is de streefwaarde en **I** is de interventiewaarde.

Bijlage 6 Rapportagegrenzen laboratorium

METALEN				
Component	Grond/Slib (waterbodem)		Grondwater	
	Rap.grens	Eenheid	Rap.grens	Eenheid
Arseen	5	mg/kgds	10	ug/l
Barium	20		45	
Kobalt	3		5	
Molybdeen	1.5		3.6	
Cadmium	0.35	mg/kgds	0.8	ug/l
Chroom	15	mg/kgds	1	ug/l
Koper	10	mg/kgds	15	ug/l
Kwik	0.1	mg/kgds	0.05	ug/l
Lood	13	mg/kgds	15	ug/l
Nikkel	5	mg/kgds	15	ug/l
Zink	20	mg/kgds	60	ug/l

VLUCHTIGE AROMATEN				
Component	Grond/Slib (waterbodem)		Grondwater	
	Rap.grens	Eenheid	Rap.grens	Eenheid
Benzeen	0.05	mg/kgds	0.2	ug/l
Tolueen	0.1	mg/kgds	0.3	ug/l
Ethylbenzeen	0.05	mg/kgds	0.3	ug/l
Xylenen	0.2	mg/kgds	0.3	ug/l
Naftaleen	0.1	mg/kgds	0.05	ug/l

POLYCYCLISCHE AROMATISCHE KOOLWATERSTOFFEN				
Component	Grond/Slib (waterbodem)		Grondwater	
	Rap.grens	Eenheid	Rap.grens	Eenheid
Naftaleen	0.01	mg/kgds	0.2	ug/l
Antraceen	0.01	mg/kgds	0.01	ug/l
Fenantreen	0.01	mg/kgds	0.01	ug/l
Fluoranteen	0.01	mg/kgds	0.02	ug/l
Benzo(a)antraceen	0.01	mg/kgds	0.02	ug/l
Chryseen	0.01	mg/kgds	0.02	ug/l
Benzo(a)pyreen	0.01	mg/kgds	0.02	ug/l
Benzo(ghi)peryleen	0.01	mg/kgds	0.05	ug/l
Benzo(k)fluoranteen	0.01	mg/kgds	0.01	ug/l
Indeno(1,2,3-cd)pyreen	0.01	mg/kgds	0.02	ug/l
Acenaftyleen	0.02	mg/kgds	0.01	ug/l
Acenafteen	0.02	mg/kgds	0.01	ug/l
Fluoreen	0.02	mg/kgds	0.05	ug/l
Pyreen	0.02	mg/kgds	0.02	ug/l
Benzo(b)fluoranteen	0.02	mg/kgds	0.02	ug/l
Dibenz(ah)antraceen	0.02	mg/kgds	0.02	ug/l

GECHLOREERDE KOOLWATERSTOFFEN EN EOX				
Component	Grond/Slib (waterbodem)		Grondwater	
	Rap.grens	Eenheid	Rap.grens	Eenheid
1,2-dichloorethaan	0.5	mg/kgds	0.06	ug/l
1,1-dichlooretheen	0.05		0.1	
Dichloormethaan	0.5		0.2	
1,1-dichloopropan	0.3		0.3	
1,2-dichloopropan	0.3		0.3	
1,3-dichloopropan	0.3		0.3	
Cis1,2-dichlooretheen	0.5	mg/kgds	0.1	ug/l
Trans 1,2-dichlooretheen	0.5		0.1	
Chloroform	0.5	mg/kgds	0.6	ug/l
1,1,1-trichloorethaan	0.05	mg/kgds	0.1	ug/l
1,1,2-trichloorethaan	0.05	mg/kgds	0.1	ug/l
Trichlooretheen	0.05	mg/kgds	0.6	ug/l
Tetrachloormethaan	0.01	mg/kgds	0.1	ug/l
Bromoform	0.05		0.2	
Monochloorbenzeen	0.05	mg/kgds	0.6	ug/l
Dichloorbenzeen	0.3	mg/kgds	0.6	ug/l
Vinylchloride			0,1	
EOX	0.3	mg/kgds	1	ug/l

Bijlage 6 Rapportagegrenzen laboratorium

MINERALE OLIE				
Component	Grond/Slib (waterbodern)		Grondwater	
	Rap.grens	Eenheid	Rap.grens	Eenheid
Fractie C10-C12	5	mg/kgds	10	ug/l
Fractie C12-C22	5	mg/kgds	25	ug/l
Fractie C22-C30	5	mg/kgds	25	ug/l
Fractie C30-C40	5	mg/kgds	25	ug/l
Totaal olie C10-C40	20	mg/kgds	100	ug/l

POLYCHLOORBIFENYLEN(PCB)				
Component	Grond/Slib (waterbodern)		Grondwater	
	Rap.grens	Eenheid	Rap.grens	Eenheid
PCB 28	2	ug/kgds	0.01	ug/l
PCB 52	2	ug/kgds	0.01	ug/l
PCB 101	2	ug/kgds	0.01	ug/l
PCB 118	2	ug/kgds	0.01	ug/l
PCB 138	2	ug/kgds	0.01	ug/l
PCB 153	2	ug/kgds	0.01	ug/l
PCB 180	2	ug/kgds	0.01	ug/l

CHLOORBESTRIJDINGSMIDDELEN				
Component	Grond/Slib (waterbodern)		Grondwater	
	Rap.grens	Eenheid	Rap.grens	Eenheid
DDT (totaal)	4	ug/kgds	0.02	ug/l
DDD (totaal)	2	ug/kgds	0.02	ug/l
DDE (totaal)	2	ug/kgds	0.02	ug/l
Aldrin	1	ug/kgds	0.01	ug/l
Dieldrin	1	ug/kgds	0.01	ug/l
Endrin	1	ug/kgds	0.01	ug/l
Telodrin	1	ug/kgds	0.03	ug/l
Isodrin	1	ug/kgds	0.03	ug/l
Alfa-HCH	1	ug/kgds	0.01	ug/l
Beta-HCH	1	ug/kgds	0.01	ug/l
Gamma-HCH	1	ug/kgds	0.01	ug/l
Heptachloor	1	ug/kgds	0.01	ug/l
Heptachloorepoxide	1	ug/kgds	0.02	ug/l
Alfa-endosulfan	1	ug/kgds	0.01	ug/l
Hexachloorbenzeen	1	ug/kgds	0.005	ug/l

KORRELGROOTTEVERDELING				
Component	Grond/Slib (waterbodern)		Grondwater	
	Rap.grens	Eenheid	Rap.grens	Eenheid
Min.delen 2um	0.5	%vdDS	Nvt	Nvt
Min.delen 16um	0.5	%vdDS	Nvt	Nvt
Min.delen 50um	0.5	%vdDS	Nvt	Nvt
Min.delen 63um	0.5	%vdDS	Nvt	Nvt
Min.delen 210um	0.5	%vdDS	Nvt	Nvt

OVERIGE VERBINDINGEN				
Component	Grond/Slib (waterbodern)		Grondwater	
	Rap.grens	Eenheid	Rap.grens	Eenheid
Ammonium	20	mgN/kgds	0.15	mgN/l
Fosfaat (tot.)	10	mgP/kgds	0.05	mgP/l
Chloride	150	mg/kgds	15	mg/l
Sulfaat	50	mg/kgds	15	mg/l
Fenol (index)	0.1	mg/kgds	5	ug/l
Calciet	0.2	%vdDS	Nvt	Nvt
Organische stof (gloeiverlies)	0.5	%vdDS	Nvt	Nvt

Bijlage 7 Geraadpleegde bronnen

Informatiebron	Geraadpleegd (ja/nee)	Toelichting		
		Datum kaartmateriaal		Opmerkingen
Informatie uit kaartmateriaal etc.		Datum kaartmateriaal		Opmerkingen
Historische topografische kaart	ja	1892-1994		
Luchtfoto	ja	2008		
Informatie uit themakaarten		Datum bron/ kaartmateriaal		Opmerkingen
Bodemkaart Nederland	ja	1982		
Grondwaterkaart Nederland	ja	1995		
Bodemloket.nl	ja	2 juni 2011		
Informatie van eigenaar / terreingebruiker / opdrachtgever		Datum uitgevoerd	Contactpersoon	Opmerkingen
Historisch gebruik locatie	ja	1 juli 2011	Dhr. S. Kondring	
Huidig gebruik locatie	ja	1 juli 2011	Dhr. S. Kondring	
Huidig gebruik belendende percelen (vanuit onderzoekslocatie)	ja	1 juli 2011	Dhr. S. Kondring	
Toekomstig gebruik locatie	ja	1 juli 2011	Dhr. S. Kondring	
Calamiteiten/resultaten voorgaande bodemonderzoeken	ja	1 juli 2011	Dhr. S. Kondring	
Verhardingen/kabels en leidingen locatie	ja	1 juli 2011	Dhr. S. Kondring	
Informatie van gemeente		Datum uitgevoerd	Contactpersoon	Opmerkingen
Archief Bouw- en woningtoezicht	ja	12 juli 2011	Mevr. A.M.D. van Aalten	
Archief Wet milieubeheer en Hinderwet	ja	12 juli 2011	Mevr. A.M.D. van Aalten	
Archief ondergrondse tanks	ja	12 juli 2011	Mevr. A.M.D. van Aalten	
Archief bodemonderzoeken	ja	12 juli 2011	Mevr. A.M.D. van Aalten	
Gemeenteambtenaar milieuzaken	ja	12 juli 2011	Mevr. A.M.D. van Aalten	
Informatie uit terreininspectie		Datum uitgevoerd		Opmerkingen
Historisch gebruik locatie	ja	12 juli 2011		
Huidig gebruik locatie	ja	12 juli 2011		
Huidig gebruik belendende percelen (vanuit onderzoekslocatie)	ja	12 juli 2011		
Verhardingen	ja	12 juli 2011		