

Quickscan natuurwaardenonderzoek herontwikkeling Wooldseweg 13-2 – Kottenseweg te Winterswijk

Effectbeoordeling in het kader van de Wet natuurbescherming, Gelders
Natuurnetwerk en Natura 2000

Colofon

Quickscan natuurwaardenonderzoek herontwikkeling Wooldseweg 13-2 – Kottenseweg te Winterswijk

Effectbeoordeling in het kader van de Wet natuurbescherming, Gelders Natuurnetwerk en Natura 2000

Uitgevoerd door:
Natuurbank Overijssel
Correspondentieadres:
Aladnaweg 18
7122 RR Aalten



BTW-ID: NL001388212B56
E: info@natuurbankoverijssel.nl
Tel: 0543-451142 / 0614-435700

Opdrachtgever: BIZ.Nu

Projectnummer en versie: 3361 versie 1.0	Status: definitief
Locatie plangebied: Wooldseweg 13-2 en Kottenseweg (ongenummerd) te Winterswijk	Rapportdatum: 19-5-2021

Inhoudsopgave

Samenvatting	3
Hoofdstuk 1 Inleiding.....	4
Hoofdstuk 2 Het plangebied	5
2.1 Situering	5
2.2 Beschrijving van het plangebied.....	5
Hoofdstuk 3 Voorgenomen activiteiten.....	6
3.1 Algemeen	6
3.2 Mogelijk effect van de voorgenomen activiteiten op beschermde soorten en/of –gebieden	6
3.3 Vaststellen van de invloedssfeer	6
3.4 Vaststellen van het onderzoeksgebied	7
Hoofdstuk 4 Gebiedsbescherming.....	8
4.1 Algemeen	8
4.2 Gelders Natuurnetwerk en Groene Ontwikkelingszone	8
4.3 Natura 2000.....	9
4.4 Slotconclusie.....	11
Hoofdstuk 5 Soortenbescherming	12
5.1 Verwachting en bureauonderzoek.....	12
5.2 Methode.....	12
5.3 Resultaten	14
5.4 Toetsingskader	16
5.5 Wettelijke consequenties van de beoogde ingreep.....	17
5.6 Historische gegevens en overige bronnen	20
5.7 Volledigheid van het onderzoek.....	20
Hoofdstuk 6 Conclusies.....	20

SAMENVATTING

Er zijn plannen voor herontwikkeling van een perceel aan de Wooldseweg 13-2 te Winterswijk. Het voornemen is bestaande bebouwing te slopen en een aantal (maximaal 8, vermoedelijk 6) woningen te bouwen in het plangebied te ontwikkelen. Als gevolg van deze voorgenomen activiteiten kan overtreding van de Wet natuurbescherming op voorhand niet uitgesloten worden. Daarom is Natuurbank Overijssel gevraagd om de wettelijke consequenties van de voorgenomen activiteiten in het kader van de Wet natuurbescherming in beeld te brengen. In voorliggend rapport worden de bevindingen van het uitgevoerde onderzoek gepresenteerd. Naast een beschrijving van het onderzoeksgebied, de onderzoeksopzet en de resultaten van het onderzoek, worden de wettelijke consequenties van de voorgenomen activiteiten weergegeven.

Het plangebied is op 30 maart 2021 onderzocht op de (potentiële) aanwezigheid van beschermde planten, dieren en beschermde nesten, holen, vaste rust- en voortplantingslocaties. Ook is onderzocht of de voorgenomen activiteiten een negatief effect hebben op beschermd (natuur)gebied, zoals Natura 2000, het Gelders Natuurnetwerk en de Groene Ontwikkelingszone.

Wettelijke consequenties m.b.t. gebiedsbescherming:

Het plangebied ligt buiten de begrenzing van het Gelders Natuurnetwerk, Groene Ontwikkelingszone en Natura 2000-gebied. Omdat de bescherming van het Gelders Natuurnetwerk en de Groene Ontwikkelingszone geen externe werking kent, leiden de voorgenomen activiteiten niet tot wettelijke consequenties in het kader van de Omgevingsverordening Gelderland. Gelet op de aard en omvang van de voorgenomen activiteiten, de duur van de ontwikkelfase, toename verkeer in gebruiksfase en de afstand tussen het plangebied en Natura 2000-gebied, kan een negatief effect op Natura-2000 gebied, als gevolg van de emissie van stikstofoxiden, niet op voorhand uitgesloten worden. Om te onderzoeken of uitvoering van de voorgenomen activiteiten leidt tot een toename van stikstofdepositie op stikstofgevoelige habitattypen in Natura 200-gebied, dient een stikstofberekening uitgevoerd te worden met behulp van het programma Aeries Calculator.

Wettelijke consequenties m.b.t. soortbescherming:

De inrichting en het gevoerde beheer maken het plangebied niet tot een geschikte groeiplaats voor beschermde plantensoorten, maar wel tot functioneel leefgebied van verschillende beschermde dieren. Verschillende beschermde dieren benutten het plangebied als foerageergebied en vermoedelijk bezetten grondgebonden zoogdieren er een vaste rust- en voortplantingsplaats, nestelen er vogels en bezetten amfibieën er een (winter)rustplaats. Vleermuizen bezetten geen verblijfplaats in het plangebied.

Van de in het plangebied nestelende vogelsoorten, is uitsluitend het bezette nest beschermd, niet het oude nest of de nestplaats. Bezette vogelnesten zijn beschermd en mogen niet beschadigd of vernield worden. Gelet op de aard van de werkzaamheden kan geen ontheffing verkregen worden voor het beschadigen of vernielen van bezette vogelnesten. Geadviseerd wordt de voorgenomen activiteiten af te stemmen op de voortplantingsperiode van vogels.

Voor de beschermde groundbonden zoogdieren en amfibieën die een (winter)rust- en/of voortplantingslocatie in het plangebied bezetten, geldt een vrijstelling van de verbodsbepalingen 'vangen' en het 'beschadigen en vernielen van rust- en voortplantingslocaties. Deze vrijstelling is van toepassing omdat er sprake is van een ruimtelijke ontwikkeling. In Gelderland mogen geen beschermde dieren gedood worden als gevolg van handelingen die uitgevoerd worden in het kader van een ruimtelijke activiteit.

Wettelijke consequenties samengevat:

- Bij het slopen van bebouwing rekening houden met bezette vogelnesten;
- Stikstofberekening uitvoeren voor de ontwikkel- en gebruiksfase van het project;

HOOFDSTUK 1 INLEIDING

Er zijn plannen voor herontwikkeling van een perceel aan de Wooldseweg 13-2 te Winterswijk. Het voornemen is bestaande bebouwing te slopen en een aantal (maximaal 8, vermoedelijk 6) woningen te bouwen in het plangebied te ontwikkelen. Als gevolg van deze voorgenomen activiteiten kan overtreding van de Wet natuurbescherming op voorhand niet uitgesloten worden. Daarom is Natuurbank Overijssel gevraagd om de wettelijke consequenties van de voorgenomen activiteiten in het kader van de Wet natuurbescherming in beeld te brengen. In voorliggend rapport worden de bevindingen van het uitgevoerde onderzoek gepresenteerd. Naast een beschrijving van het onderzoeksgebied, de onderzoeksopzet en de resultaten van het onderzoek, worden de wettelijke consequenties van de voorgenomen activiteiten weergegeven.

Er is in het onderzoeksgebied gekeken naar de (potentiële) aanwezigheid van beschermde planten en dieren en beschermde nesten, holen, vaste rust- en voortplantingsplaatsen en andere beschermde functies. Ook is onderzocht of de voorgenomen activiteiten een negatief effect hebben op beschermd (natuur)gebied.

Op basis van de onderzoeksresultaten worden de wettelijke consequenties bepaald van de voorgenomen activiteiten in het kader van de Wet natuurbescherming (soorten en Natura 2000-gebied) en de Omgevingsverordening Gelderland (Gelders Natuurnetwerk en Groene Ontwikkelingszone).

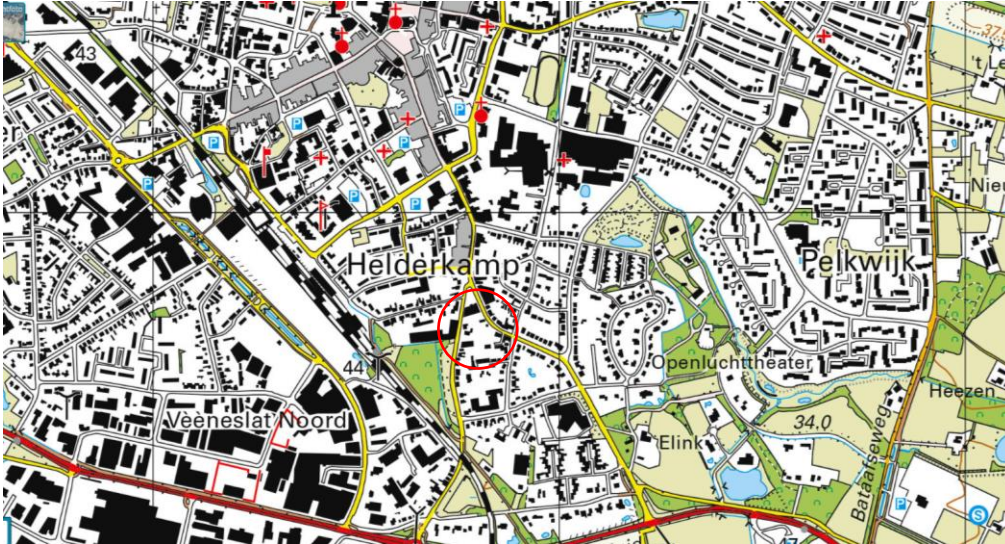
Doel van deze rapportage:

De Quickscan natuurwaardenonderzoek is uitgevoerd als één van de verschillende (milieu)onderzoeken in het kader van besluitvorming binnen de Ruimtelijke Ordening (doorgaans het wijzigen van het bestemmingsplan) of het aanvragen van een Omgevingsvergunning. Het onderzoek is uitgevoerd om antwoord te kunnen geven op de vraag: is er sprake van een goede ruimtelijke ordening (is de voorgenomen activiteit uitvoerbaar?). Het is nadrukkelijk geen ecologisch werkprotocol dat opgesteld wordt om te voorkomen dat de Wet natuurbescherming overtreden wordt als gevolg van de voorgenomen activiteiten. De Wet natuurbescherming is tijdens de uitvoering van voorgenomen activiteiten altijd van toepassing en het is aan de uitvoerende partijen om de noodzakelijke zorgvuldigheid te betrachten tijdens de uitvoering. Om een goed ecologisch werkprotocol op te kunnen stellen is meer detailinformatie vereist, zoals de planning in uitvoering, in te zetten materieel en informatie over type bebouwing, bouwwijze, materiaalgebruik etc.

HOOFDSTUK 2 HET PLANGEBIED

2.1 Situering

Het plangebied is gesitueerd aan de Wooldseweg 13-2 te Winterswijk. Het ligt in de woonkern Winterswijk en wordt omgeven door stedelijk gebied. Op onderstaande afbeelding wordt de globale ligging van het plangebied weergegeven op een topografische kaart.



Globale ligging van het plangebied. De ligging van het plangebied wordt met de rode marker aangeduid (bron: ruimtelijkeplannen.nl).

2.2 Beschrijving van het plangebied

Het plangebied bestaat uit een voormalige bedrijfslocatie en bestaat uit bebouwing, verharding en grasland. In het plangebied staat een bedrijfshal. Deze hal heeft bakstenen buitengevels en is gedekt met golfplaten. Aan de achterzijde van de hal is een kapschuurtje gebouwd. De staat van onderhoud is goed; het gebouw is wind- en waterdicht. Het grasland bestaat uit een soortenarme vegetatie van beemdgras en wordt intensief beheerd (gazonbeheer). Op onderstaande afbeelding wordt de begrenzing van het plangebied weergegeven. Voor een verbeelding van de huidige situatie wordt verwezen naar de fotobijlage.



Begrenzing van het plangebied; deze wordt met de gele lijn aangeduid (bron luchtfoto: ruimtelijkeplannen.nl).

3.1 Algemeen

Het voornemen bestaat de aanwezige bebouwing te slopen, de erfverharding te verwijderen en een aantal woningen te bouwen in het plangebied. Er worden maximaal 8, maar vermoedelijk 6 woningen gerealiseerd. Twee woningen worden ontsloten naar de Wooldseweg, de andere woningen worden ontsloten naar de Kottenseweg. Op onderstaande afbeelding wordt een concept-inrichtingsplan weergegeven.



Concept inrichtingsplan voor het plangebied (Bouwkunst Winterswijk).

De volgende activiteiten worden getoetst op relevantie t.a.v. de Wet natuurbescherming:

- Slopen bebouwing;
- Verwijderen erfverharding;
- Bouwrijp maken plangebied;
- Bouwen woningen;

3.2 Mogelijk effect van de voorgenomen activiteiten op beschermde soorten en/of –gebieden

De voorgenomen activiteiten hebben mogelijk een negatieve invloed op beschermde soorten en beschermd (natuur)gebied. We onderscheiden de volgende negatieve invloeden:

Mogelijke tijdelijke invloeden:

- Verstoren rust- en voortplantingsplaatsen als gevolg van geluid, stof en trillingen tijdens de werkzaamheden;

Mogelijke permanente invloeden:

- Mogelijk afname/verdwijnen van beschermde vaste rust- of voortplantingsplaatsen en/of jaar rond beschermde nesten;
- Vernielen/verdwijnen van beschermde soorten;
- Aantasting van de kwaliteit van het leefgebied van beschermde soorten;

3.3 Vaststellen van de invloedsfeer

Naast een tijdelijk effect in het onderzoeksgebied, kan het voorkomen dat een voorgenomen activiteit een negatief effect heeft op beschermde soorten of beschermd natuurgebied buiten het onderzoeksgebied. Dit noemen we de invloedsfeer. De omvang van de invloedsfeer wordt bepaald door de duur, aard en omvang van de tijdelijke en/of permanente nieuwe situatie. Het effect van de voorgenomen activiteit op een beschermde soort verschilt per soort en/of soortgroep.

In deze studie wordt alleen gekeken naar de uitvoering van de fysieke werkzaamheden, zoals sloop- en bouwwerkzaamheden en het verwijderen van erfverharding.

Beoordeling van de invloedssfeer van de voorgenomen activiteit:

Om de effecten van een voorgenomen activiteiten goed in beeld te kunnen brengen, is het soms van belang ook buiten het plangebied te kijken. Mogelijk is tijdens het uitvoeren van de voorgenomen werkzaamheden sprake van een toename van geluid, stof, trillingen en optische verstoring buiten het plangebied. Deze effecten zijn kortstondig en vinden alleen plaats tijdens de ontwikkelfase. De invloedssfeer is hoofdzakelijk lokaal, maar gedurende de ontwikkelfase op sommige momenten groter dan alleen het plangebied.

3.4 Vaststellen van het onderzoeksgebied

Gelet op de invloedssfeer en het feit dat het plangebied grenst aan openbare ruimte, erfverharding, gevels en schuttingen, is er geen noodzaak het onderzoeksgebied groter te maken dan het plangebied.

4.1 Algemeen

In dit hoofdstuk wordt ingegaan op het mogelijke effect van de voorgenomen activiteiten op Natura 2000-gebied en het Gelders Natuurnetwerk en Groene Ontwikkelingszone.

4.2 Gelders Natuurnetwerk en Groene Ontwikkelingszone

Om de biodiversiteit nu en voor toekomstige generaties Gelderlanders veilig te stellen, beschermt de provincie het Gelders Natuurnetwerk. Het Gelders Natuurnetwerk is een samenhangend netwerk van bestaande en te ontwikkelen natuur van internationaal, nationaal en provinciaal belang. Dit Gelders Natuurnetwerk bestaat uit alle terreinen met een natuurbestemming binnen de voormalige EHS en bevat tevens een Zoekgebied nieuwe natuur.

Een groot deel van de Gelderse natuurgebieden is internationaal beschermd: de Natura 2000-gebieden. Juist in deze gebieden moet de biodiversiteit worden behouden of verbeterd. De provincie geeft in het natuurbeleid prioriteit aan het behalen van de Natura 2000-doelen in de Natura 2000-gebieden. Het Gelders Natuurnetwerk vervult daarnaast een belangrijke rol bij het behoud van de biodiversiteit. De Ecologische verbindingzones maken voor een klein deel uit van het Gelders Natuurnetwerk.

De provincie wil de natuur van het Gelders Natuurnetwerk en Groene Ontwikkelingszone beschermen tegen aantasting en heeft daarom regels opgenomen in de Omgevingsverordening. Centraal staat de bescherming van de kernkwaliteiten. De kernkwaliteiten bestaan uit bestaande natuurwaarden, uit nog te ontwikkelen potentiële waarden en de omgevingscondities zoals stilte. De (nog te ontwikkelen) natuurwaarden zijn beschreven en als bijlage bij de Omgevingsverordening opgenomen. De omgevingscondities zijn in de bijlage bij de Omgevingsverordening wel benoemd, maar er heeft geen provincie dekkende inventarisatie plaatsgevonden. Bij projecten kan op maat een effectbeschrijving worden gemaakt voor de relevante omgevingscondities.

Ligging t.o.v. het Gelders Natuurnetwerk en Groene Ontwikkelingszone

Het plangebied ligt op enige afstand van gronden die tot het Gelders natuurnetwerk of Groene Ontwikkelingszone behoren. Op onderstaande afbeelding wordt de ligging van het Gelders Natuurnetwerk en de Groene Ontwikkelingszone in de omgeving van het plangebied weergegeven.



Ligging van Gelders Natuurnetwerk (GNN) en Groene Ontwikkelingszone (GO) in de omgeving van het plangebied. De ligging van het plangebied wordt met het vlak met de marker aangeduid. Gronden die tot het Gelders Natuurnetwerk behoren worden aangeduid met de donkergroene kleuren. Gronden die tot de Groene Ontwikkelingszone behoren, worden met de lichtgroene kleur aangeduid (bron: Ruimtelijke plannen).

Beschermingsregime

De bescherming van het Gelders Natuurnetwerk en de Groene Ontwikkelingszone kent geen externe werking.

Toetsing aan provinciaal beleid

Omdat het plangebied buiten het Gelders Natuurnetwerk en de Groene Ontwikkelingszone liggen, hoeft voorgenomen initiatief niet getoetst te worden aan provinciaal beleid.

Wettelijke consequenties

Uitvoering van de voorgenomen plannen leidt niet tot wettelijke consequenties in het kader van gebiedsbescherming, zoals opgenomen in de Omgevingsverordening Gelderland.

4.3 Natura 2000

De biodiversiteit (soortenrijkdom) in Europa gaat al jaren achteruit. Duurzame bescherming van flora en fauna is hard nodig. Planten en dieren trekken zich weinig aan van landsgrenzen en het is daarom belangrijk om natuurbescherming in Europees verband aan te pakken. Zo voorkomen we dat de natuur in Europa en in Nederland steeds eenvormiger wordt. Daartoe is in 1979 de Vogelrichtlijn opgesteld en in 1992 de Habitatrichtlijn. Deze richtlijnen hebben twee componenten: soortenbescherming en gebiedsbescherming. Alle EU-lidstaten wijzen beschermde gebieden aan voor specifieke (leefgebieden van) (vogel-)soorten. De onder beide richtlijnen aangewezen beschermde gebieden vormen het Natura 2000-netwerk. De Nederlandse bijdrage aan dit Europese netwerk van beschermde natuurgebieden bestaat uit ruim 160 gebieden.

Beschermingsregime

De Wet natuurbescherming regelt in hoofdstuk 2 de bescherming van Natura 2000-gebieden. Dit zijn speciale beschermingszones op grond van de Europese Vogelrichtlijn en Habitatrichtlijn. De minister wijst deze gebieden aan.

Voor de Natura 2000-gebieden stelt de minister instandhoudingsdoelstellingen op voor:

- de leefgebieden van vogels;
- de natuurlijke habitats of habitats van soorten (art. 2.1 Wet natuurbescherming);

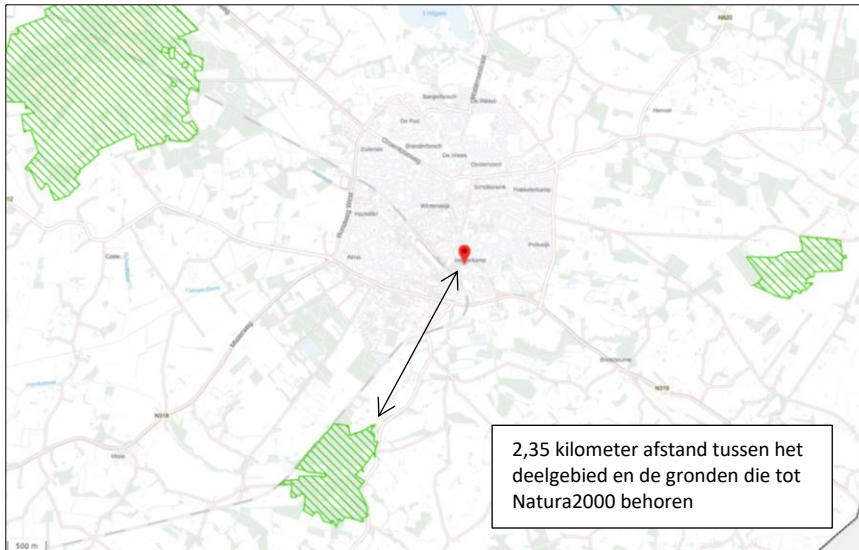
De provincies stellen voor de Natura 2000-gebieden een beheerplan op (art. 2.3 Wet natuurbescherming). In het beheerplan staan maatregelen die ervoor moeten zorgen dat de instandhoudingsdoelstellingen worden bereikt.

Nederland past een vergunningstelsel toe. Hierdoor is in ons land een zorgvuldige afweging gewaarborgd rond projecten die gevolgen kunnen hebben voor Natura 2000-gebieden. Vergunningen worden verleend door provincies of door de Minister van LNV. Natura 2000-gebieden mogen geen significante schade ondervinden. Dit houdt in dat bepaalde plannen en projecten, op zichzelf óf in combinatie met andere plannen en projecten, de natuurwaarden waarvoor de gebieden zijn aangewezen niet significant negatief mogen beïnvloeden. Elke ontwikkeling in of nabij een Natura 2000-gebied dient te worden onderworpen aan een 'voortoets'. Uit de voortoets moet blijken of kan worden uitgesloten dat de gewenste werkzaamheden/ontwikkelingen een (significant) negatief effect hebben (op zichzelf of in combinatie met andere plannen of projecten). Voor alle Natura 2000-gebieden dient een beheerplan te zijn opgesteld waaruit duidelijk wordt welke activiteiten wel en niet zonder vergunning mogelijk zijn in en nabij die gebieden.

Als gevolg van het opschorten van de PAS-systematiek, mogen plannen die leiden tot een verhoogde depositie van NO_x/NH₃ op Natura 2000-gebied, niet in uitvoering gebracht worden zonder Wet natuurbeschermingsvergunning.

Ligging van het plangebied t.o.v. Natura-2000

Het plangebied ligt op minimaal 2,35 kilometer afstand van gronden die tot Natura 2000 behoren. Het meest nabij gelegen Natura 2000-gebied is het Natura 2000-gebied Bekendelle. Op onderstaande afbeelding wordt de ligging van Natura 2000-gebied in de omgeving van het plangebied weergegeven.



Ligging van Natura 2000-gebied in de omgeving van het plangebied. De ligging van het plangebied wordt met de rode marker aangeduid. Gronden die tot Natura 2000 behoren worden met de groene arcering aangeduid (bron: Ruimtelijke Plannen).

Stikstofgevoelige habitattypen

Niet alle habitattypen in Natura 2000-gebied zijn even gevoelig voor verzuring, als gevolg van stikstofdepositie, maar het Natura 2000-gebied Bekendelle bestaat voor een aanzienlijk deel uit stikstofgevoelige habitattypen.

Effectbeoordeling

Beoordeling uitvoering fysieke activiteiten

De uitvoering van fysieke activiteiten in een plangebied zou kunnen leiden tot een negatief effect op instandhoudingsdoelen van een Natura 2000-gebied in de omgeving van een plangebied. Als gevolg van sloopwerkzaamheden kunnen negatieve effecten optreden, zoals een toename van geluid, trillingen, kunstlicht, visuele verstoring, areaalverlies en aantasten hydrologie.

Gelet op de aard, omvang en duur van de voorgenomen activiteiten en de afstand tussen het plangebied en Natura 2000-gebied, wordt in voorliggend geval een negatief effect op instandhoudingsdoelen van Natura 2000-gebied uitgesloten. De invloedssfeer van de voorgenomen activiteiten is lokaal en gelet op de afstand tussen het plangebied en het meest nabij gelegen Natura 2000-gebied is een negatief effect uitgesloten.

Beoordeling Stikstof

Ten behoeve van de totale ontwikkeling, wordt materieel met een verbrandingsmotor ingezet en vindt er een tijdelijke toename plaats van verkeersbewegingen als gevolg van de afvoer van sloopmateriaal en vervoer van bouwmaterialen, materieel en personeel. Ook neemt het aantal verkeersbewegingen tijdens de gebruiksfase mogelijk toe. Gelet op de aard en omvang van de voorgenomen activiteiten en de afstand tussen het plangebied en Natura 2000-gebied, kan een negatief effect op Natura-2000 gebied, als gevolg van de emissie van stikstofoxiden, niet op voorhand uitgesloten worden. Om te onderzoeken of uitvoering van de voorgenomen activiteiten leidt tot een toename van stikstofdepositie in stikstofgevoelige habitattypen in Natura 200-gebied, dient een stikstofberekening uitgevoerd te worden. Deze conclusie komt overeen met het advies van de Omgevingsdienst Twente¹ (zie onderstaande tabel) over het wel of niet uitvoeren van een stikstofberekening bij ruimtelijke plannen.

¹ Dit afwegingskader wordt door ons ook buiten Twente toegepast.

	Categorie	Afstand tot N2000: geen gedetailleerd onderzoek stikstofdepositie noodzakelijk	Gehanteerde emissie Kg NO _x /jaar ¹
1	Kleinschalige projecten: garage, bijgebouw, privé zwembad	750	3
2	Omgevingsvergunning: sloop en bouw 1 woning	1000	7
3	Bestemmingsplan: sloop 1 stal en bouw 1 woning	1250	9
4	Bestemmingsplan: sloop 1 woning en bouw 3 woningen	1750	17
5	Bestemmingsplan: sloop 1 woning en bouw 5 woningen	2000	23
6	Bestemmingsplan > 5 woningen of bedrijventerrein	--	
7	Bedrijfshal met procesinstallaties	--	
8	Logistiek centrum	--	
9	Veehouderij	--	
10	Appartementen complex, zorgcentrum, school	--	

beoordelingskader of een stikstofberekening al dan niet noodzakelijk is bij een ruimtelijke ontwikkeling.

Wettelijke consequenties

Op basis van voorliggend onderzoek kunnen de wettelijke consequenties niet bepaald worden. Om de wettelijke consequentie te kunnen bepalen dient een stikstofberekening uitgevoerd te worden met behulp van het programma Aeries Calculator.

4.4 Slotconclusie

Het plangebied ligt buiten de begrenzing van het Gelders Natuurnetwerk, Groene Ontwikkelingszone en Natura 2000-gebied. Omdat de bescherming van het Gelders Natuurnetwerk en de Groene Ontwikkelingszone geen externe werking kent, leiden de voorgenomen activiteiten niet tot wettelijke consequenties in het kader van de Omgevingsverordening Gelderland. Gelet op de aard en omvang van de voorgenomen activiteiten, de duur van de ontwikkelfase, toename verkeer in gebruiksfase en de afstand tussen het plangebied en Natura 2000-gebied, kan een negatief effect op Natura-2000 gebied, als gevolg van de emissie van stikstofoxiden, niet op voorhand uitgesloten worden. Om te onderzoeken of uitvoering van de voorgenomen activiteiten leidt tot een toename van stikstofdepositie op stikstofgevoelige habitattypen in Natura 200-gebied, dient een stikstofberekening uitgevoerd te worden met behulp van het programma Aeries Calculator.

HOOFDSTUK 5 SOORTENBESCHERMING

5.1 Verwachting en bureauonderzoek

Uit de bureaustudie (bronnenonderzoek) zijn geen (actuele) veldbiologische gegevens naar voren gekomen die bruikbaar zijn voor deze studie.

Het plangebied vormt een voormalige bedrijfslocatie in de woonkern Winterswijk. Het bestaat uit bebouwing, erfverharding en grasland en wordt omgeven door openbare ruimte en woonerven. De inrichting en het gevoerde beheer maken het plangebied niet tot een geschikte groeiplaats voor beschermde planten, maar wel tot een potentieel geschikt functioneel leefgebied voor verschillende beschermde diersoorten. Gelet op de inrichting en het gevoerde beheer, behoort het plangebied mogelijk tot functioneel leefgebied van sommige algemene en weinig kritische diersoorten uit onderstaande soortgroepen:

- vogels;
- vleermuizen;
- grondgebonden zoogdieren;
- amfibieën;

Overige soorten

Het onderzoeksgebied is niet onderzocht op het voorkomen van beschermde faunasoorten als reptielen, libellen, vissen, dag- en nachtvlinders, bladmossen, sporenplanten, haften en kreeftachtigen omdat het onderzoeksgebied geen geschikte habitat vormt voor deze soorten of omdat het plangebied buiten het normale verspreidingsgebied van deze soortgroepen ligt. Het is niet aannemelijk dat soorten, of soortgroepen, die (soms) moeilijk nieuwe leefgebieden koloniseren, zich spontaan buiten het normale verspreidingsgebied vestigen. Dit geldt bijvoorbeeld voor sommige kleine grondgebonden zoogdieren, reptielen en voor planten.

5.2 Methode

In het kader van het natuurwaardenonderzoek is het plangebied op 30 maart 2021 tijdens de daglichtperiode (middag) bezocht. Het onderzoeksgebied is te voet onderzocht op de aanwezigheid en potentiële aanwezigheid van beschermde flora- en faunawaarden. Het gebied is visueel en auditief onderzocht. Tijdens het veldbezoek is gebruik gemaakt van een verrekijker (Swarovski 12x50), zaklamp en zijn de in dit rapport opgenomen afbeeldingen gemaakt.

Bij het bepalen van de mogelijke aantasting van beschermde soorten is gebruik gemaakt van de volgende bronnen:

- veldbezoek door ervaren ecooloog;
- aanvullend bronnenonderzoek (o.a. internet);

Specifieke relevante literatuurbronnen zijn o.a.

- Atlas van de amfibieën en reptielen van Nederland;
- Atlas van de zoogdieren van Nederland;
- Nieuwe atlas van de Nederlandse flora;
- NDFV Verspreidingsatlas;

Vogels

Het gebied is visueel en auditief onderzocht op het voorkomen van (broed)vogels. De onderzoeksperiode is matig geschikt voor onderzoek naar (broed)vogels. Sommige vogels vertonen in deze tijd van het jaar territorium-indicerend gedrag (zingen/balts), en sommige vogelsoorten hebben al een bezet nest (o.a. nijlgans, grauwe gans, Kievit, bosuil, houtduif) of uitgevlogen jongen (bosuil). De meeste zomergasten houden zich in deze tijd van het jaar nog op in de overwinteringsgebieden. Standvogels, zoals steenuil en huismus bevinden zich meestal wel in de directe omgeving van de nestplaats.

In het plangebied is gekeken naar vogels, oude nesten en sporen die op de aanwezigheid van nesten in het plangebied duiden, zoals prooiresten (roofvogels), schijfsporen, braakballen, ruiveren (roofvogels), eierdoppen en zichtbaar nestmateriaal. Op basis van een beoordeling van de landschappelijke kenmerken kan een goede inschatting gemaakt worden van de functie van het onderzoeksgebied voor vogels en of de uitgevoerde inventarisatie voldoet aan de gestelde eisen voor onderzoek naar vogels.

Grondgebonden zoogdieren

Het onderzoeksgebied is visueel onderzocht op het voorkomen van beschermde grondgebonden zoogdieren. De onderzoeksperiode is geschikt voor verspreidingsonderzoek, maar matig geschikt voor onderzoek naar voortplantingslocaties. Sommige beschermde grondgebonden diersoorten bezetten de voortplantingsplaats omdat ze zogende jongen hebben. Ook benutten sommige beschermde grondgebonden zoogdieren de voortplantingsplaats als vaste rustplaats buiten de voortplantingsperiode.

Er is in het onderzoeksgebied gezocht naar grondgebonden zoogdieren, verblijfplaatsen en sporen die op de aanwezigheid van grondgebonden zoogdieren in het onderzoeksgebied duiden zoals holen, nesten, graaf-, krab- en bijtsporen, haren, prooiresten, pootafdrukken en uitwerpselen.

Vleermuizen

De onderzoeksperiode is beperkt geschikt voor onderzoek naar verblijfplaatsen van vleermuizen omdat de meeste vleermuizen in deze tijd van het jaar de winterverblijfplaats bezetten. Sommige vleermuissoorten bezetten de winterverblijfplaats op enige afstand (>100km) van de zomerverblijfplaats, maar er zijn ook soorten die de zomerverblijfplaats bezetten in de wintermaanden dat er geen sprake van streng winterweer. Sommige vleermuizen in winterrust zitten diep weggekropen in gebouwen of bomen, maar er zijn ook vleermuizen die open en bloot aan de binnenzijde van gebouwen hangen, zoals op tochtvrije zolders. Gewone dwergvleermuizen zijn al wel actief in deze periode van het jaar.

Er is in het onderzoeksgebied gezocht naar vleermuizen en naar potentiële rust- verblijfplaatsen van vleermuizen. Het plangebied is bezocht op een moment op de dag dat vleermuizen niet foerageren en geen lijnvormige landschapselementen benutten als vliegroute. De mogelijke betekenis van het onderzoeksgebied als foerageergebied en vliegroute voor vleermuizen is bepaald op basis van een visuele beoordeling van de landschappelijke karakteristieken van het plangebied.

Amfibieën

De onderzoeksperiode is matig geschikt voor verspreidingsonderzoek naar amfibieën en onderzoek naar voortplantingswateren. De meeste amfibieën bezetten nog de winterrustplaats in deze tijd van het jaar en zitten dan weggekropen in de sliblaag van open water of diep weggekropen in holen en gaten in de grond, of onder strooisel, bladeren, takken, rommel of opgeslagen goederen, maar er zijn ook soorten die de winterrustplaats al verlaten hebben en de voortplantingswateren beginnen op te zoeken, zoals gewone pad, heikikker, kleine watersalamander en kamsalamander.

Op basis van een beoordeling van landschappelijke kenmerken kan een goede inschatting gemaakt worden van de functie van het onderzoeksgebied voor amfibieën en of de uitgevoerde inventarisatie voldoet aan de gestelde eisen voor onderzoek naar deze soorten. Daarbij is tevens rekening gehouden met de ligging van het plangebied ten opzichte van het (normale) verspreidingsgebied van verschillende amfibieënsoorten.

5.3 Resultaten

In deze paragraaf worden de resultaten van het veldbezoek gepresenteerd. Alleen soorten die in het onderzoeksgebied vastgesteld zijn, zeer waarschijnlijk in het onderzoeksgebied voorkomen of soorten waarvan het onderzoeksgebied een (essentieel) onderdeel van het functionele leefgebied vormt, worden in deze paragraaf besproken.

Vogels

Het plangebied behoort tot functioneel leefgebied van verschillende vogelsoorten. Vogels benutten het plangebied als foerageergebied en mogelijk nestelen er vogels in het plangebied nestelen. Vogelsoorten die mogelijk in het plangebied nestelen zijn merel, koolmees, pimpelmees en zwarte roodstaart. Vogels kunnen nestelen in het gebouw en de aanbouw. Er zijn in het plangebied geen huismussen waargenomen en de bebouwing wordt niet als potentiële nestplaats voor huismussen of gierzwaluwen beschouwd. Verder zijn geen aanwijzingen gevonden dat steen- of kerkuil een vaste rust- of voortplantingsplaats in het plangebied bezetten en zijn geen oude of potentiële nesten van roofvogels of uilen in het plangebied waargenomen.

Als gevolg van het slopen van bebouwing tijdens de voortplantingsperiode wordt mogelijk een bezet vogelnest beschadigd en/of vernield. Als gevolg van het vernielen van een bezet vogelnest worden mogelijk eieren beschadigd of vernield of worden (jonge) vogels gedood. De functie van het plangebied als foerageergebied, voor de in het plangebied foeragerende vogels, wordt niet aangetast.

Te beoordelen activiteit in het kader van de Wnb:

- Bebouwing slopen tijdens de voortplantingsperiode;

Grondgebonden zoogdieren

Er zijn in het plangebied geen beschermde grondgebonden zoogdieren waargenomen, maar het plangebied behoort vermoedelijk tot functioneel leefgebied van verschillende beschermde grondgebonden zoogdiersoorten als huisspitsmuis, bosmuis, egel en steenmarter. Voorgenoemde soorten benutten het plangebied als foerageergebied en mogelijk bezetten soorten als huisspitsmuis en bosmuis er een vaste rust- en voortplantingsplaats. Deze soorten kunnen een rust- en/of voortplantingsplaats bezetten in holen en gaten in de grond, in opgeslagen goederen en rommel, ook in de toegankelijke gebouwen (en voertuigen). Een geschikte plek voor egel of steenmarter, om een vaste rust- of voortplantingsplaats in het plangebied te bezetten, ontbreekt. Zo ontbreken takkenbossen of bulten groenafval in het buitengebied en is de bebouwing niet toegankelijk voor steenmarters.

Door het uitvoeren van grondverzet, wordt mogelijk een beschermd grondgebonden zoogdier gedood en wordt mogelijk een vaste rust- en/of voortplantingsplaats beschadigd en vernield. Als gevolg van het herontwikkelen van het plangebied neemt de geschiktheid van het plangebied als foerageergebied voor grondgebonden zoogdieren vermoedelijk niet af, al hangt dat af van de mate waarin de toekomstige bewoners de buitenruimte afzetten met hekken of schuttingen.

Te beoordelen activiteit in het kader van de Wnb:

- Het uitvoeren van grondverzet;

Vleermuizen

- *Verblijfplaatsen*

Er zijn tijdens het veldbezoek geen vleermuizen waargenomen en er zijn geen aanwijzingen gevonden dat vleermuizen een rust- of voortplantingsplaats in het plangebied bezetten. De te slopen bebouwing beschikt over gemetselde buitengevels, maar die zijn niet voorzien van een luchtsponw. Verder zijn in het plangebied geen potentiële verblijfplaatsen van vleermuizen waargenomen, zoals een holle ruimte achter een boeiboord, windveer, loodslab, vensterluik, zonnewering of gevelbetimmering aangetroffen. De betimmering van de overstek sluit nauw aan op de buitengevel, zodat vleermuizen geen verblijfplaats kunnen bezetten achter de overstek.

Door het uitvoeren van de voorgenomen activiteiten wordt geen vleermuis verstoord of gedood en wordt geen vaste rust- of voortplantingsplaats verstoord, beschadigd of vernield.

Te beoordelen activiteit in het kader van de Wnb:

- Geen;

- *Foerageergebied*

Het veldbezoek is uitgevoerd buiten de periode van de dag waarop vleermuizen foerageren, maar op basis van een beoordeling van de inrichting en het gevoerde beheer, wordt het plangebied als een weinig geschikt foerageergebied voor vleermuizen beschouwd. Vermoedelijk foerageren verschillende soorten rond de bebouwing en vliegen ze over het plangebied terwijl ze foerageren rond beplanting die net buiten het plangebied staat. Gelet op de inrichting, het gevoerde beheer en de kleine oppervlakte, wordt het plangebied niet als essentieel foerageergebied voor vleermuizen beschouwd.

Door uitvoering van de voorgenomen activiteiten neemt de betekenis van het plangebied als foerageergebied voor vleermuizen niet af.

Te beoordelen activiteit in het kader van de Wnb:

- Geen;

- *Vliegroute*

Sommige vleermuissoorten benutten lijnvormige elementen ter geleiding tijdens het foerageren en om van verblijfplaats naar foerageergebied te vliegen (en van foerageergebied naar verblijfplaats). Lijnvormige elementen die benut worden als vliegroute kunnen bestaan uit houtopstanden en wateren, maar ook een rij gevels van woningen.

Het plangebied vormt geen verbindende schakel in een lijnvormig landschapselement en maakt daarom geen onderdeel uit van een vliegroute van vleermuizen. Uitvoering van de voorgenomen activiteiten heeft geen negatief effect op vliegroutes van vleermuizen.

Te beoordelen activiteit in het kader van de Wnb:

- Geen;

Amfibieën

Er zijn tijdens het veldbezoek geen amfibieën waargenomen, maar gelet op de inrichting en het gevoerde beheer, wordt een deel van het plangebied als functioneel leefgebied voor verschillende amfibieënsoorten beschouwd. Amfibieën als gewone pad en bruine kikker benutten de buitenruimte mogelijk als foerageergebied en bezetten er mogelijk ook een (winter)rustplaats. Deze soorten kunnen een (winter)rustplaats bezetten in holen en gaten in de grond en onder opgeslagen spullen, strooisel, bladeren en rommel. Mogelijk benutten amfibieën de kapschuur als (winter)rustplaats. Geschikt voortplantingsbiotop ontbreekt in het plangebied. Het plangebied wordt niet als functioneel leefgebied van zeldzame amfibieënsoorten als kamsalamander, rugstreeppad of poelkikker beschouwd.

Door het verwijderen van opgeslagen spullen en rommel en het uitvoeren van grondverzet, wordt mogelijk een beschermd amfibie gedood en wordt mogelijk een (winter)rustplaats beschadigd en vernield. Als gevolg van de voorgenomen activiteiten neemt de geschiktheid van het plangebied als foerageergebied voor amfibieën niet af.

Te beoordelen activiteit in het kader van de Wnb:

- Verwijderen van opgeslagen spullen en rommel;
- Uitvoeren grondverzet;

Overige soorten

Er zijn geen andere beschermde soorten aangetroffen. Het gevoerde beheer en de inrichting maken het onderzoeksgebied tot een ongeschikt functioneel leefgebied voor deze soorten.

5.4 Toetsingskader

Sinds 1 januari 2017 is de Wet natuurbescherming van kracht. Het is verboden om alle soorten die beschermd zijn volgens de Vogelrichtlijn, Habitatrichtlijn, het Verdrag van Bern, het Verdrag van Bonn en de in paragraaf 3.2 en 3.3 van de Wet natuurbescherming genoemde soorten te doden. Ook mogen voortplantings- of rustplaatsen niet beschadigd of vernield worden. Verder is het verboden om plantensoorten in hun natuurlijke verspreidingsgebied opzettelijk te plukken en te verzamelen, af te snijden, te ontwortelen of te vernielen.

Voor sommige in de Wet natuurbescherming genoemde soorten geldt in Gelderland een vrijstelling voor het opzettelijk vangen en het opzettelijk beschadigen of vernielen van de vaste voortplantings- en rustplaats van deze soorten, als gevolg van werkzaamheden die uitgevoerd worden in het kader van een ruimtelijke ontwikkeling. In voorliggend geval is de vrijstellingsregeling van de Provincie Gelderland van kracht. In afwijking met de meeste provincies in Nederland, mogen in Gelderland beschermde soorten niet gedood worden als gevolg van activiteiten die uitgevoerd worden in verband met een ruimtelijke ontwikkeling.

Ook gelden er bepaalde vrijstellingen voor het verbod op doden mits er gewerkt wordt volgens een door de Minister goedgekeurde gedragscode. Indien gebruik gemaakt wordt van een gedragscode, dienen de voorgenomen activiteiten opgenomen zijn in de desbetreffende gedragscode.

Foerageergebied

Foerageergebied voor veel beschermde soorten is niet expliciet beschermd in de Wet natuurbescherming. Foerageergebied van soorten, beschermd volgens de Habitatrichtlijn is beschermd, evenals foerageergebied van vogels met een jaarrond beschermde nestplaats die niet of nauwelijks in staat zijn alternatief foerageergebied te zoeken, zoals huismus en steenuil. Het aantasten van foerageergebied van nationaal beschermde soorten, uitgezonderd de soorten waarvoor een vrijstelling geldt in het kader van een ruimtelijke ontwikkeling, leidt niet tot wettelijke consequenties, zolang de functionaliteit van de vaste rust- en voortplantingsplaats, niet wordt aangetast.

Zorgplicht

Artikel 1.11 van de Wet natuurbescherming voorziet in een algemene verplichting voor eenieder om voldoende zorg te dragen voor in het wild levende dieren en planten en hun directe leefomgeving.

De zorgplicht is als een open norm geformuleerd in het eerste lid van artikel 1.11. In het tweede lid wordt de zorgplicht iets geconcretiseerd door te bepalen dat de zorgplicht in elk geval inhoudt dat eenieder die weet of redelijkerwijs kan vermoeden dat door zijn handelen of nalaten nadelige gevolgen kunnen worden veroorzaakt voor in het wild levende dieren en planten:

1. dergelijke handelingen achterwege laat, dan wel,
2. indien dat achterwege laten redelijkerwijs niet kan worden geveerd, de noodzakelijke maatregelen treft om die gevolgen te voorkomen, of
3. voor zover die gevolgen niet kunnen worden voorkomen, deze zoveel mogelijk beperkt of ongedaan maakt.

Wettelijk kader

Voorgenomen activiteit wordt gezien als 'ruimtelijke ontwikkeling'. In afwijking van de verboden in artikel 3.10, eerste lid, van de Wet natuurbescherming is het toegestaan om sommige soorten opzettelijk te vangen en de vaste voortplantingsplaatsen of rustplaatsen van deze soorten opzettelijk te beschadigen of te vernielen wanneer er geen andere bevredigende oplossing bestaat.

In het kader moet zorgplicht is de initiatiefnemer verplicht om schadelijke gevolgen voor in het wild levende dieren en planten zo veel mogelijk te voorkomen. Dit betreft maatwerk. Indien het mogelijk is om zinvolle concrete maatregelen m.b.t. de zorgplicht te benoemen, zijn deze opgenomen in dit rapport.

5.5 Wettelijke consequenties van de beoogde ingreep

Vogels

Door het slopen van bebouwing tijdens de voortplantingsperiode, wordt mogelijk een bezet vogelnest beschadigd en vernield met als gevolg dat mogelijk vogels gedood worden of eieren beschadigd of vernield worden. Van de in het plangebied voorkomende soorten is in Gelderland uitsluitend het bezette nest beschermd, niet het oude nest of de nestplaats. Voor het verstoren/vernielen van een bezet nest (eieren) of het verwonden/doden van een vogel kan geen ontheffing van de verbodsbepalingen verkregen worden omdat de voorgenomen activiteit niet als een in de wet genoemd belang wordt beschouwd.

Werkzaamheden die kunnen leiden tot het verstoren/vernielen van vogelnesten dienen daarom buiten de voortplantingsperiode van vogels uitgevoerd te worden. De meest geschikte periode om de voorgenomen activiteiten uit te voeren is augustus-maart. Voorgenomen werkzaamheden mogen juridische beschouwd wel plaats vinden tijdens het broedseizoen van vogels, mits geen bezette vogelnesten beschadigd/vernield worden. Indien de voorgenomen activiteiten uitgevoerd worden tijdens de voortplantingsperiode, dient een broedvogelscan uitgevoerd te worden om de aanwezigheid van een bezet vogelnest uit te sluiten. Een broedvogelscan is niet geschikt om bezette vogelnesten in een bos uit te kunnen sluiten.

Wettelijke consequenties in het kader van de Wnb:

- Opgeslagen spullen en rommel verwijderen buiten de voortplantingsperiode;
- Bebouwing slopen buiten de voortplantingsperiode;

Vleermuizen

- *Verblijfplaatsen*

Door het uitvoeren van de voorgenomen activiteiten wordt geen vleermuis verstoord of gedood en wordt geen vaste rust- of verblijfplaats beschadigd of vernield.

Uitvoering van de voorgenomen activiteiten leidt niet tot wettelijke consequenties. Er hoeft geen nader onderzoek uitgevoerd te worden en er hoeft geen ontheffing van de verbodsbepalingen aangevraagd te worden om de voorgenomen activiteiten uit te mogen voeren in het kader van de Wnb.

Wettelijke consequenties in het kader van de Wnb:

- Geen;

- *Essentieel foerageergebied*

Door het uitvoeren van de voorgenomen activiteiten wordt geen essentieel foerageergebied van vleermuizen aangetast. Uitvoering van de voorgenomen activiteiten leidt niet tot wettelijke consequenties. Er hoeft geen nader onderzoek uitgevoerd te worden en er hoeft geen ontheffing van de verbodsbepalingen aangevraagd te worden om de voorgenomen activiteiten uit te mogen voeren in het kader van de Wnb.

Wettelijke consequenties in het kader van de Wnb:

- Geen;

- *Vliegrouete*

Door het uitvoeren van de voorgenomen activiteiten wordt geen essentiële vliegrouete van vleermuizen aangetast. Uitvoering van de voorgenomen activiteiten leidt niet tot wettelijke consequenties. Er hoeft geen nader onderzoek uitgevoerd te worden en er hoeft geen ontheffing van de verbodsbepalingen aangevraagd te worden om de voorgenomen activiteiten uit te mogen voeren in het kader van de Wnb.

Wettelijke consequenties in het kader van de Wnb:

- Geen;

Grondgebonden zoogdieren

Door uitvoering van de voorgenomen activiteiten wordt mogelijk een beschermd grondgebonden zoogdier gedood en wordt mogelijk een vaste rust- en voortplantingsplaats beschadigd en vernield. De in het plangebied voorkomende grondgebonden zoogdiersoorten mogen niet gedood worden. Voor de in het plangebied voorkomende beschermde grondgebonden zoogdieren geldt een vrijstelling van de verbodsbepalingen 'beschadigen/vernielen van de rust- en voortplantingsplaats' Om te voorkomen dat beschermde dieren gedood worden dienen ze verjaagd of weggevangen te worden en elders weer losgelaten te worden (zie tabel onder voor toepasbare vangmiddelen).

Vrijstelling vangen diersoorten	
Toelichting	
Op grond van artikel 3.10 van de Wet natuurbescherming wijzen Provinciale Staten in deze bijlage, behorend bij artikel 3.68 van de Omgevingsverordening, soorten aan die bij handelingen in de kaders, bedoeld in artikel 3.10, tweede lid, onder a, e, f en g van de Wet natuurbescherming, met behulp van de aangegeven middelen opzettelijk mogen worden gevangen.	
Gebied: binnen de gehele provincie.	
Periode: gedurende het hele jaar.	
Soort	Toegestane middelen vangen
Aardmuis	Vangkooi
Bosmuis	Vangkooi
Bruine kikker	Schepnet
Dwergmuis	Vangkooi
Dwergspitsmuis	Vangkooi
Egel	Vangkooi
Gewone bosspitsmuis	Vangkooi
Gewone pad	Schepnet
Haas	Vangkooi
Huisspitsmuis	Vangkooi
Kleine watersalamander	Schepnet
Konijn	Vangkooi
Meerkikker	Schepnet
Middelste groene kikker	Schepnet
Ondergrondse woelmuis	Vangkooi
Ree	Vangkooi
Rosse woelmuis	Vangkooi
Tweekleurige bosspitsmuis	Vangkooi
Veldmuis	Vangkooi
Vos	Vangkooi
Woelrat	Vangkooi

Toepasbare vangmiddelen om beschermde grondgebonden zoogdieren weg te vangen uit het plangebied (bron: Omgevingsverordening Gelderland d.d. 19-12-2018).

Mits er geen grondgebonden zoogdieren (opzettelijk) gedood worden, leiden de voorgenomen activiteiten niet tot wettelijke consequenties. Indien niet voorkomen kan worden dat beschermde dieren gedood worden, dient een ontheffing van de verbodsbepalingen (doden) aangevraagd te worden.

Wettelijke consequenties in het kader van de Wnb:

- Geen beschermde dieren gedood worden;

Amfibieën

Door uitvoering van de voorgenomen activiteiten wordt mogelijk een amfibie gedood en wordt mogelijk een (winter)rustplaats beschadigd of vernield. De in het plangebied voorkomende amfibieën mogen niet gedood worden. Voor het beschadigen/vernielen van de (winter)rust- en voortplantingsplaats geldt een vrijstelling van de verbodsbepalingen. Om te voorkomen dat deze dieren (opzettelijk) gedood worden, dienen ze weggevangen te worden en elders weer losgelaten te worden (zie tabel boven voor toepasbare vangmiddelen).

Mits er geen amfibieën (opzettelijk) gedood worden, leiden de voorgenomen activiteiten niet tot wettelijke consequenties. Indien niet voorkomen kan worden dat beschermde dieren gedood worden, dient een

onthefing van de verbodsbepalingen (doden) aangevraagd te worden. Er hoeft geen nader onderzoek uitgevoerd te worden en er hoeft geen ontheffing van de verbodsbepalingen aangevraagd te worden om de voorgenomen activiteiten uit te mogen voeren in het kader van de Wnb.

Wettelijke consequenties in het kader van de Wnb:

- Geen, mits er geen beschermde dieren gedood worden;

Overige soorten

Het onderzoeksgebied behoort niet tot functioneel leefgebied van andere beschermde flora- of faunasoorten. Vanwege de lokale invloedssfeer heeft de voorgenomen activiteit geen negatief effect op andere beschermde soorten. Nader onderzoek of het aanvragen van een ontheffing is niet noodzakelijk.

In onderstaande tabel worden de wettelijke consequenties samengevat weergegeven.

Soortgroep	Functie	Beschermde soorten planlocatie	Verbodsbepalingen (Wet natuurbescherming)	Aandachtspunt
Grondgebonden zoogdieren	Foerageergebied	Diverse soorten	Niet van toepassing; functie wordt niet aangetast	Geen
Grondgebonden zoogdieren	Vaste rust- en voortplantingsplaats	Diverse soorten	Art. 3.10 lid 1b	geen
Grondgebonden zoogdieren	Doden van dieren	Diverse soorten	Art. 3.10 lid 1a	Geen dieren doden, of ontheffing aanvragen
Vogels	Foerageergebied	Diverse soorten	Niet van toepassing; functie is niet beschermd (functionaliteit jaarrond beschermd nest wordt niet aangetast)	Geen
Vogels	Bezette nesten (niet jaarrond beschermd)	Diverse soorten	Art. 3.1 lid 2	Geen bezette nesten negatief beïnvloeden
Vogels	Jaarrond beschermde nest- en rustplaats	Niet aanwezig	Niet van toepassing	Geen
Vogels	Doden van dieren	Diverse soorten	Art. 3.1 lid 1	Geen vogels doden
Vleermuizen	Rust- of voortplantingsplaats	Niet aanwezig	Niet van toepassing	Geen
Vleermuizen	Foerageergebied	Diverse soorten	Niet van toepassing; functie wordt niet aangepast	Geen
Vleermuizen	Vliegrouete	Niet aanwezig	Niet van toepassing	Geen
Vleermuizen	Doden van dieren	Niet van toepassing	Niet van toepassing	Geen
Amfibieën	Foerageergebied	Diverse soorten	Niet van toepassing; functie wordt niet aangetast	Geen
Amfibieën	Vaste rustplaats	Mogelijk diverse soorten	Niet van toepassing; vrijstelling i.v.m. ruimtelijke ontwikkeling	Geen
Amfibieën	Voortplantingsplaats	Niet aanwezig	Niet van toepassing	Geen
Amfibieën	Doden van dieren	Diverse soorten	Art. 3.10 lid 1a	Geen dieren doden, of ontheffing aanvragen
Overige soorten	Dieren en overige functies	Niet aanwezig	Niet van toepassing	Geen

Samenvatting van de wettelijke consequenties.

Soortgroep	Vaste rustplaats	Voortplantingsplaats	Vliegrouete (vleermuizen)	Essentieel foerageergebied	Wettelijke consequenties	Nader onderzoek vereist	Ontheffing vereist
Grondgebonden zoogdieren	ja	ja	n.v.t.	nee	ja	nee	Nee, tenzij dieren gedood worden
Vogels	nee	ja	n.v.t.	nee	ja	nee	Nee, tenzij bezette nesten negatief beïnvloed worden
Vleermuizen	nee	nee	nee	nee	nee	nee	nee
Amfibieën	ja	nee	n.v.t.	nee	ja	nee	Nee, tenzij dieren gedood worden

Vereenvoudigde samenvatting van de wettelijke consequenties per diergroep.

5.6 Historische gegevens en overige bronnen

De kern Winterswijk is in de jaren '90 van de vorige eeuw geïnventariseerd op broedvogels (VWG-ZOA). Deze gegevens zijn inmiddels te oud om gebruikt te worden voor een dergelijke beoordeling.

5.7 Volledigheid van het onderzoek

Het onderzoek is volledig uitgevoerd met geschikte weersomstandigheden.

HOOFDSTUK 6 CONCLUSIES

De voorgenomen activiteiten worden gezien als 'ruimtelijke ontwikkeling'. Voor een aantal algemeen voorkomende en talrijke faunasoorten geldt in Gelderland een vrijstelling van de verbodsbepalingen 'vangen' en het 'opzettelijk beschadigen en vernielen van de rust- en voortplantingsplaats', als gevolg van werkzaamheden die in het kader van een ruimtelijke ontwikkeling worden uitgevoerd. Beschermde soorten mogen niet opzettelijk gedood worden. Voor beschermde soorten waarvoor die vrijstelling niet geldt, is een ontheffing vereist om ze te mogen doden en om opzettelijk rust- en voortplantingslocaties te beschadigen en te vernielen. In het kader van de zorgplicht moet rekening worden gehouden met alle in het plangebied aanwezige planten en dieren en moet er gekozen worden voor een werkmethode en/of planning in de tijd, waardoor planten en dieren zo min mogelijk schade ondervinden als gevolg van de voorgenomen activiteiten.

Het plangebied ligt buiten de begrenzing van het Gelders Natuurnetwerk, Groene Ontwikkelingszone en Natura 2000-gebied. Omdat de bescherming van het Gelders Natuurnetwerk en de Groene Ontwikkelingszone geen externe werking kent, leiden de voorgenomen activiteiten niet tot wettelijke consequenties in het kader van de Omgevingsverordening Gelderland. Gelet op de aard en omvang van de voorgenomen activiteiten, de duur van de ontwikkelfase, toename verkeer in gebruiksfase en de afstand tussen het plangebied en Natura 2000-gebied, kan een negatief effect op Natura-2000 gebied, als gevolg van de emissie van stikstofoxiden, niet op voorhand uitgesloten worden. Om te onderzoeken of uitvoering van de voorgenomen activiteiten leidt tot een toename van stikstofdepositie op stikstofgevoelige habitattypen in Natura 200-gebied, dient een stikstofberekening uitgevoerd te worden met behulp van het programma Aeries Calculator.

De inrichting en het gevoerde beheer maken het plangebied niet tot een geschikte groeiplaats voor beschermde plantensoorten, maar wel tot functioneel leefgebied van verschillende beschermde dieren. Verschillende beschermde dieren benutten het plangebied als foerageergebied en vermoedelijk bezetten grondgebonden zoogdieren er een vaste rust- en voortplantingsplaats, nestelen er vogels en bezetten amfibieën er een (winter)rustplaats. Vleermuizen bezetten geen verblijfplaats in het plangebied.

Van de in het plangebied nestelende vogelsoorten, is uitsluitend het bezette nest beschermd, niet het oude nest of de nestplaats. Bezette vogelnesten zijn beschermd en mogen niet beschadigd of vernield worden. Gelet op de aard van de werkzaamheden kan geen ontheffing verkregen worden voor het beschadigen of vernielen van bezette vogelnesten. Geadviseerd wordt de voorgenomen activiteiten af te stemmen op de voortplantingsperiode van vogels.

Voor de beschermde grondgebonden zoogdieren en amfibieën die een (winter)rust- en/of voortplantingslocatie in het plangebied bezetten, geldt een vrijstelling van de verbodsbepalingen 'vangen' en het 'beschadigen en vernielen van rust- en voortplantingslocaties. Deze vrijstelling is van toepassing omdat er sprake is van een ruimtelijke ontwikkeling. In Gelderland mogen geen beschermde dieren gedood worden als gevolg van handelingen die uitgevoerd worden in het kader van een ruimtelijke activiteit.

Bijlagen

Bijlage 1. De natuurkalender (indicatie voor het uitvoeren van werkzaamheden het kader van de zorgplicht)




Bijlage 2. Toelichting Wet natuurbescherming

Bijlage 3. Fotobijlage

Bijlage 4. Geraadpleegde bronnen:

Bijlage 1 Natuurkalender

	jan	feb	mrt	apr	mei	jun	jul	aug	sep	okt	nov	dec
houtopstanden												
afzetten / hakhoutbeheer												
dunnen												
verwijderen opslag / exoot, nazorg												
heg afzetten												
knotten												
opsnoeien / opkronen												
hoogstam wintersnoei												
hoogstam zomersnoei												
bomen met winterslaapplaats vogels												
vleermuisbomen zomerverblijf												
vleermuisbomen paarplaats												
das												
hazelmuis struweel en hakhoutbeheer												
boomkikker struweel												
Grazige vegetaties												
maaieren vochtig/nat grasland												
maaieren droog schraalgrasland												
Wateren												
poel opschonen												
boomkikker wateren												
geelbuikvuurpad kleinschalig												
geelbuikvuurpad grootschalig												
Gebouwen m.b.t. vleermuizen												
zomerverblijf												
winterverblijf												

-  Optimale periode voor werkzaamheden.
-  Acceptabele periode voor werkzaamheden.
De werkzaamheden verrichten onder voorwaarden zoals beschreven in protocol.
-  Geen werkzaamheden in deze periode.
Wanneer er wel gewerkt moet worden is een ontheffing verplicht.

Bijlage 2

Toelichting Wet Natuurbescherming

Drie beschermingsregimes

De Wet natuurbescherming kent een apart beschermingsregime voor soorten van de Vogelrichtlijn, een apart beschermingsregime voor soorten van de Habitatrichtlijn (het Verdrag van Bern en het Verdrag van Bonn) en een apart beschermingsregime voor andere soorten, die vanuit nationaal oogpunt beschermd worden. Elk van deze beschermingsregimes kent zijn eigen verbodsbepalingen en vereisten voor vrijstelling of ontheffing van de verboden. Alle vogels (ruim 700 soorten), zijn beschermd. Daarnaast worden ongeveer 230 overige Europese en nationale soorten beschermd.

Om af te mogen wijken van de verbodsbepalingen via een ontheffing of vrijstelling moet aan drie criteria zijn voldaan:

- Ten eerste mag alleen van de verbodsbepaling afgeweken worden als er geen andere bevredigende oplossing voor de handeling mogelijk is.
- Ten tweede moet tegenover de afwijking van het verbod een in de wet genoemd belang staan. De wet geeft voor de verschillende beschermingsregimes aan wat die belangen zijn zoals volksgezondheid of openbare veiligheid.
- Tenslotte mag de ingreep geen afbreuk doen aan de staat van instandhouding van de soort.

Als aan deze drie vereisten voldaan is, kan een ontheffing worden verleend. Voor een aantal handelingen zijn bovendien vrijstellingen mogelijk, bijvoorbeeld in de vorm van een provinciale verordening of een gedragscode.

Soortenbescherming en het ‘nee, tenzij principe’

De verbodsbepalingen voor vogels en Habitatrichtlijnsoorten in de Wet natuurbescherming sluiten vrijwel één op één aan bij de bepalingen uit de Vogelrichtlijn en de Habitatrichtlijn. De verbodsbepalingen zijn gericht op de bescherming van individuen van soorten.

Ook voor de andere soorten, die niet op grond van de Vogel- of Habitatrichtlijn maar vanuit nationaal oogpunt beschermd worden, geldt dat de verbodsbepalingen zien op het individu, maar of ontheffing verleend kan worden, wordt afgewogen tegen het effect van de ingreep op het populatieniveau van de soort.

Zorgplicht voor dieren en planten

Of dier- en plantensoorten nu wettelijk beschermd zijn of niet, iedereen moet voldoende rekening houden met in het wild levende dieren en planten en hun directe leefomgeving. De wet erkent daarmee de intrinsieke waarde van in het wild levende soorten. De Memorie van Toelichting zegt het zo: “De zorgplicht houdt in dat eenieder voldoende zorg in acht moet nemen voor de in het wild levende dieren en planten, alsmede voor hun directe leefomgeving. Overtreding van de zorgplicht is niet strafbaar gesteld; de zorgplicht kan wel door toepassing van bestuursdwang worden gehandhaafd”.

Vrijstelling regelgeving

Onder de Wet natuurbescherming is niet altijd een ontheffing nodig bij handelingen met gevolgen voor beschermde plant- en diersoorten. In (veel) gevallen kunt u gebruik maken van een vrijstelling. Een vrijstelling is een uitzondering op een wettelijk verbod, die wordt vastgesteld voor een van te voren bepaalde categorie van gevallen. Er zijn verschillende vrijstellingen van de verboden voor beschermde soorten mogelijk. Een bekende en reeds in de praktijk toegepaste vorm van vrijstelling is die van de gedragscode. In de Wet natuurbescherming zijn voor beschermde soorten ook andere vormen van vrijstelling geïntroduceerd, zoals door middel van een Programmatische Aanpak of via een provinciale verordening. Overigens is ook een vrijstelling in de vorm van een ministeriële regeling mogelijk.

Provinciale staten kunnen vrijstelling van de verbodsbepalingen verlenen. Dit moet worden geregeld in een provinciale verordening.

Gedragscodes die zijn opgesteld onder de Flora- en faunawet kunnen worden uitgebreid ten aanzien van soorten die op grond van de Wet natuurbescherming beschermd worden maar dat op grond van de Flora- en faunawet nog niet waren. Goedkeuring van een gedragscode op grond van de Flora- en faunawet blijft ook onder de Wet natuurbescherming geldig, voor de duur van de goedkeuring. Daarna dient de gedragscode voor goedkeuring getoetst te worden aan de Wet natuurbescherming.

Welke soorten zijn beschermd?

De Wet natuurbescherming kent drie categorieën beschermde soorten:

1. Ten eerste worden alle van nature in Nederland in het wild levende vogels beschermd volgens het beschermingsregime van de Vogelrichtlijn.
2. Ten tweede worden soorten beschermd op grond van de Habitatrichtlijn, het Verdrag van Bern en het Verdrag van Bonn.
3. Tenslotte is er een beschermingsregime voor 'andere soorten' waaronder soorten vallen die vanuit nationaal oogpunt bescherming behoeven.

Beschermingsregime soorten Vogelrichtlijn § 3.1 Wn	Beschermingsregime soorten Habitatrichtlijn § 3.2 Wn	Beschermingsregime andere soorten § 3.3 Wn
Art 3.1 lid 1 Het is verboden in het wild levende vogels opzettelijk te doden of te vangen.	Art 3.5 lid 1 Het is verboden soorten in hun natuurlijke verspreidingsgebied opzettelijk te doden of te vangen	Art 3.10 lid 1a Het is verboden soorten opzettelijk te doden of te vangen
Art 3.1 lid 2 Het is verboden opzettelijk nesten, rustplaatsen en eieren van vogels te vernielen of te beschadigen, of nesten van vogels weg te nemen	Art 3.5 lid 4 Het is verboden de voortplantingsplaatsen of rustplaatsen van dieren te beschadigen of te vernielen	Art 3.10 lid 1b Het is verboden de vaste voortplantingsplaatsen of rustplaatsen van dieren opzettelijk te beschadigen of te vernielen
Art 3.1 lid 3 Het is verboden eieren te rapen en deze onder zich te hebben	Art 3.5 lid 3 Het is verboden eieren van dieren in de natuur opzettelijk te vernielen of te rapen	Niet van toepassing
Art 3.1 lid 4 en lid 5 Het is verboden vogels opzettelijk te storen, tenzij de storing niet van wezenlijke invloed is op de staat van instandhouding van de desbetreffende vogelsoort	Art 3.5 lid 2 Het is verboden dieren opzettelijk te verstoren	Niet van toepassing
Niet van toepassing	Art 3.5 lid 5 Het is verboden plantensoorten in hun natuurlijke verspreidingsgebied opzettelijk te plukken en te verzamelen, af te snijden, te ontwortelen of te vernielen	Art 3.10 lid 1c Het is verboden plantensoorten in hun natuurlijke verspreidingsgebied opzettelijk te plukken en te verzamelen, af te snijden, te ontwortelen of te vernielen

Verbodsbepalingen Wet natuurbescherming

Vrijgestelde soorten

In afwijking van de verboden in artikel 3.10, eerste lid, van de Wet is het toegestaan de onderstaande soorten opzettelijk te doden, en te vangen en de vaste voortplantingsplaatsen of rustplaatsen van deze soorten opzettelijk te beschadigen of te vernielen wanneer er geen andere bevredigende oplossing bestaat. De vrijstelling is van kracht wanneer de handeling verband houdt met de volgende activiteiten:

- de ruimtelijke inrichting of ontwikkeling van gebieden, daaronder begrepen het daarop volgende gebruik van het ingerichte of ontwikkelde gebied;
- het bestendig beheer of onderhoud aan vaarwegen, watergangen, waterkeringen, waterstaatswerken, oevers, vliegvelden, wegen, spoorwegen of bermen, of in het kader van natuurbeheer.

Nederlandse Naam	Wetenschappelijke Naam	Drenthe	Flevoland	Friesland	Gelderland	Groningen	Limburg	Noord-Brabant	Noord-Holland	Overijssel	Utrecht	Zeeland	Zuid-Holland	Ministerie EZ (AMVB RN art. 3.31)
Zoogdieren														
Aardmuis	<i>Microtus agrestis</i>	x	x	x	x	x	x	x	x	x	x	x	x	x
Bosmuis*	<i>Apodemus sylvaticus</i>	x	x	x	x	x	x	x	x	x	x	x	x	x
Bunzing	<i>Mustela putorius</i>	x	x	x		x	x			x	x	x	x	x
Dwergmuis	<i>Micromys minutus</i>	x	x	x	x	x	x	x	x	x	x	x	x	x
Dwergspitsmuis	<i>Sorex minutus</i>	x	x	x	x	x	x	x	x	x	x	x	x	x
Egel	<i>Erinaceus europaeus</i>	x	x	x	x	x	x	x	x	x	x	x	x	x
Eekhoorn	<i>Sciurus vulgaris</i>						x1							
Gewone bosspitsmuis	<i>Sorex araneus</i>	x	x	x	x	x	x	x	x	x	x	x	x	x
Haas	<i>Lepus europeus</i>	x	x	x	x	x	x	x	x	x	x	x	x	x
Hermelijn	<i>Mustela erminea</i>	x	x	x		x	x			x	x		x	x
Huisspitsmuis*	<i>Crocidura russula</i>	x	x	x	x	x	x	x	x	x	x	x	x	x
Konijn	<i>Oryctolagus cuniculus</i>	x	x	x	x	x	x	x	x	x	x	x	x	x
Molmuis	<i>Arvicola scherman</i>						x							
Ondergrondse woelmuis	<i>Pitymys subterraneus</i>	x	x	x	x	x	x	x	x	x	x	x		x
Ree	<i>Capreolus capreolus</i>	x	x	x	x	x	x	x	x	x	x	x	x	x
Rosse woelmuis	<i>Clethrionomys glareolus</i>	x	x	x	x	x	x	x	x	x	x	x	x	x
Steenmarter	<i>Martes foina</i>			x			x2							
Tweekleurige bosspitsmuis	<i>Sorex coronatus</i>	x	x	x	x	x	x	x	x	x	x	x		x
Veldmuis*	<i>Microtus arvalis</i>	x	x	x	x	x	x	x	x	x	x	x	x	x
Vos	<i>Vulpes vulpes</i>	x	x	x	x	x	x	x	x	x	x	x	x	x
Wezel	<i>Mustela nivalis</i>	x	x	x		x	x			x	x		x	x
Wild zwijn	<i>Sus scrofa</i>							x						
Woelrat	<i>Arvicola terrestris</i>	x	x	x	x	x	x	x	x	x	x	x	x	x
Amfibieën en reptielen														
Bruine kikker	<i>Rana temporaria</i>	x	x	x	x	x	x	x	x	x	x	x	x	x
Gewone pad	<i>Bufo bufo</i>	x	x	x	x	x	x	x	x	x	x	x	x	x
Hazelworm	<i>Anguis fragilis</i>						x3							
Kleine watersalamander	<i>Triturus vulgaris</i>	x	x	x	x	x	x	x	x	x	x	x	x	x
Levendbarende hagedis	<i>Zootoca vivipara</i>						x4							
Meerkikker	<i>Pelophylax ridibundus (Rana ridibunda)</i>	x	x	x	x	x	x	x	x	x	x	x	x	x
Middelste groene kikker / Bastaardkikker	<i>Pelophylax klepton esculentus (Rana esculenta)</i>	x	x	x	x	x	x	x	x	x	x	x	x	x

* voor deze soorten daarnaast algemene vrijstelling in/op gebouwen en bijbehorende erven Wnb 3.10 3e lid

x1 = vrijstelling geldt in de periode maart- april en juli tot en met november

x2 = vrijstelling geldt in de periode 15 augustus tot en met februari

x3 = vrijstelling geldt in de periode juli, augustus en september

x4 = vrijstelling geldt in de periode 15 augustus tot en met 15 oktober

Opmerking bij Friesland: in de stukken wordt ook vrijstelling gegeven voor de mol, maar deze is niet beschermd onder de Wnb.

wettelijke belangen:																		
3.10.2.a / Rnb 3.31.d	ikv RO en gebruik van gebieden	x	x	x	x	x	x	x	x	x	x	x	x	x	x	x	x	x
3.10.2.d	voorkomen onnodig lijden		x										x					
3.10.2.e / Rnb 3.31.b	ikv beheer of onderhoud landbouw of bosbouw	x	x	x	x	x	x	x				x	x	x	x	x	x	x
3.10.2.f / Rnb 3.31.a	ikv beheer of onderhoud overig	x	x	x	x	x	x	x	x			x	x	x	x	x	x	x
3.10.2.g	ikv beheer of onderhoud landsch kwaliteiten bepaald gebied	x	x	x	x			x	x			x	x	x	x			
3.10.2.i / Rnb 3.31.c	bestendig gebruik						x											x
(geldt alleen voor amfibieën) ikv bescherming wilde flora, fauna & habitats												x						

Lijst met soorten waarvoor een vrijstelling van de verbodsbepalingen geldt als gevolg van handelingen die in het kader van een ruimtelijke ontwikkeling worden uitgevoerd. Op basis van door PS vastgestelde verordeningen d.d. 4 maart 2019.

Bijlage 3. Fotobijlage





Bijlage 4. Geraadpleegde bronnen:

Internet:

<https://www.verspreidingsatlas.nl>

<https://www.synbiosys.alterra.nl/natura2000/>

<https://www.regelink.net/kenniscentrum/beschermde-soorten-wet-natuurbescherming/>

<http://www.netwerkgroenebureaus.nl/werken-aan-kwaliteit/vleermuisprotocol> (vleermuisprotocol)

<https://calculator.aerius.nl>

<http://www.ruimtelijkeplannen.nl>

<https://pdokviewer.pdok.nl/>