

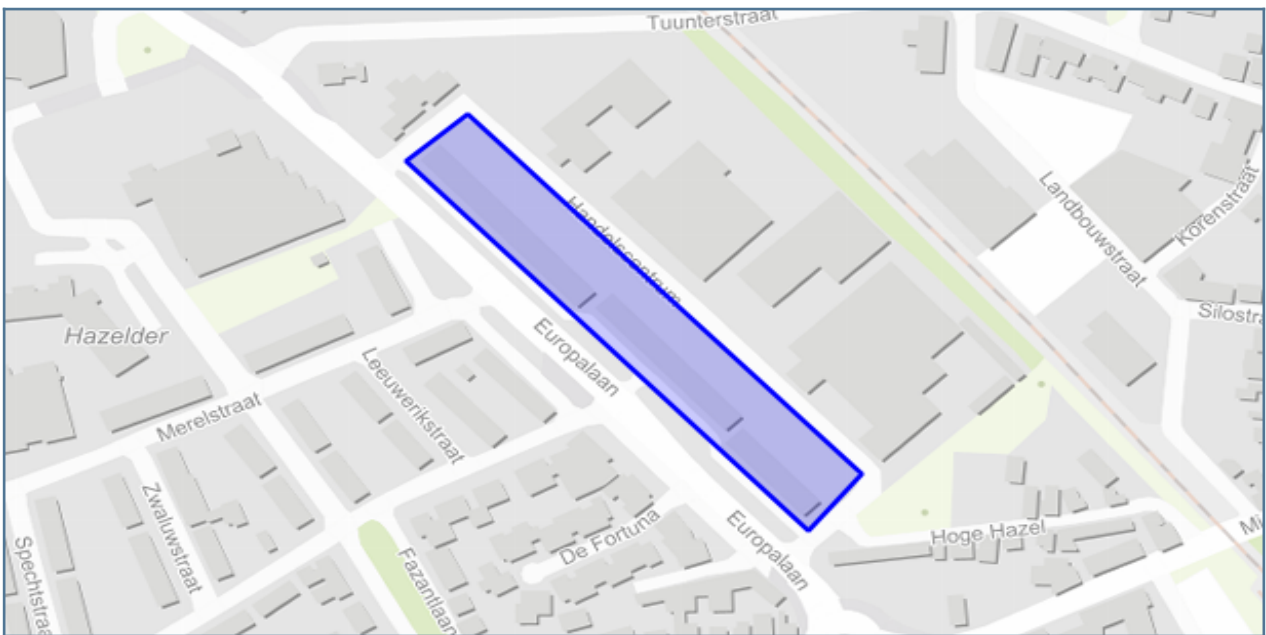
## Digitale watertoets

De watertoets helpt u om aan de hand van de locatie van uw ruimtelijke plan en een aantal vragen te toetsen of u de belangen van het Waterschap raakt. Indien dit het geval is krijgt u tekst en uitleg over het vervolg proces.

### Op basis van de check is onderstaande nodig

1. Advies kwaliteit oppervlaktewater
2. Advies afvalwaterketen
3. Advies grondwaterbeheer

### Op basis van onderstaande locatie



## Vragen en antwoorden uit de check

|   |     |
|---|-----|
| Gaat het om een ruimtelijk plan dat uitsluitend een functiewijziging van bestaande bebouwing inhoudt?                       | nee |
| Worden in het plan meer dan 10 wooneenheden gerealiseerd?   | ja  |
| Is er in of rondom het plangebied wel eens sprake (geweest) van wateroverlast of grondwateroverlast?                        | nee |
| Ligt in of nabij het plangebied een watergang?  | nee |
| Ligt in of nabij het plangebied een waterkering?  | nee |
| Maakt het plan deel uit van een groter plan, zoals een masterplan/ stedenbouwkundige visie?                                 | nee |
| Wordt water aangelegd, gedempt of aangepast?  | nee |
| Wordt recreatief medegebruik van watergangen of gronden in beheer van het waterschap mogelijk gemaakt?                      | nee |
| Neemt in het plan het verharde oppervlak van bebouwing en bestrating toe met meer dan 1500m <sup>2</sup> ?                  | nee |
| Neemt in het plan het verharde oppervlak van bebouwing en bestrating toe met meer dan 500m <sup>2</sup> ?                   | nee |
| Bedraagt het verschil tussen de hoogte van de weg en de bovenzijde van de begane-grondvloer minder dan 20 centimeter?       | nee |
| Is de afstand tussen de gemiddeld hoogste grondwaterstand (GHG) en de bovenzijde van de begane-grondvloer kleiner dan 80cm? | nee |
| Zijn er kansen voor afkoppelen van bestaand verhard oppervlak?  | nee |
| Wordt regenwater gescheiden van het afvalwater afgevoerd?   | ja  |
| Is in het plangebied sprake van slecht doorlatende lagen in de ondergrond?  | nee |
| Worden bedrijfsmatige activiteiten uitgevoerd, waardoor het afstromende hemelwater verontreinigd kan raken?                 | nee |
| Worden er materialen gebruikt waardoor het afstromende hemelwater verontreinigd kan raken?                                  | nee |
| ligt in het plangebied een beschermd watererfgoed?  | nee |
| ligt het plangebied in een grondwaterbeschermingsgebied in Overijssel   | nee |
| ligt het plangebied in een grondwaterbeschermingsgebied in Gelderland   | nee |
| Ligt het plangebied nabij een rioolwaterzuivering?  | nee |
| Ligt het plangebied nabij een rioolemaal?   | nee |
| Ligt in of nabij het plangebied een persleiding?  | nee |
| Ligt in of nabij het plangebied een rioolwateroverstort?  | nee |
| Legt u drainagemiddelen aan?  | nee |

## Details

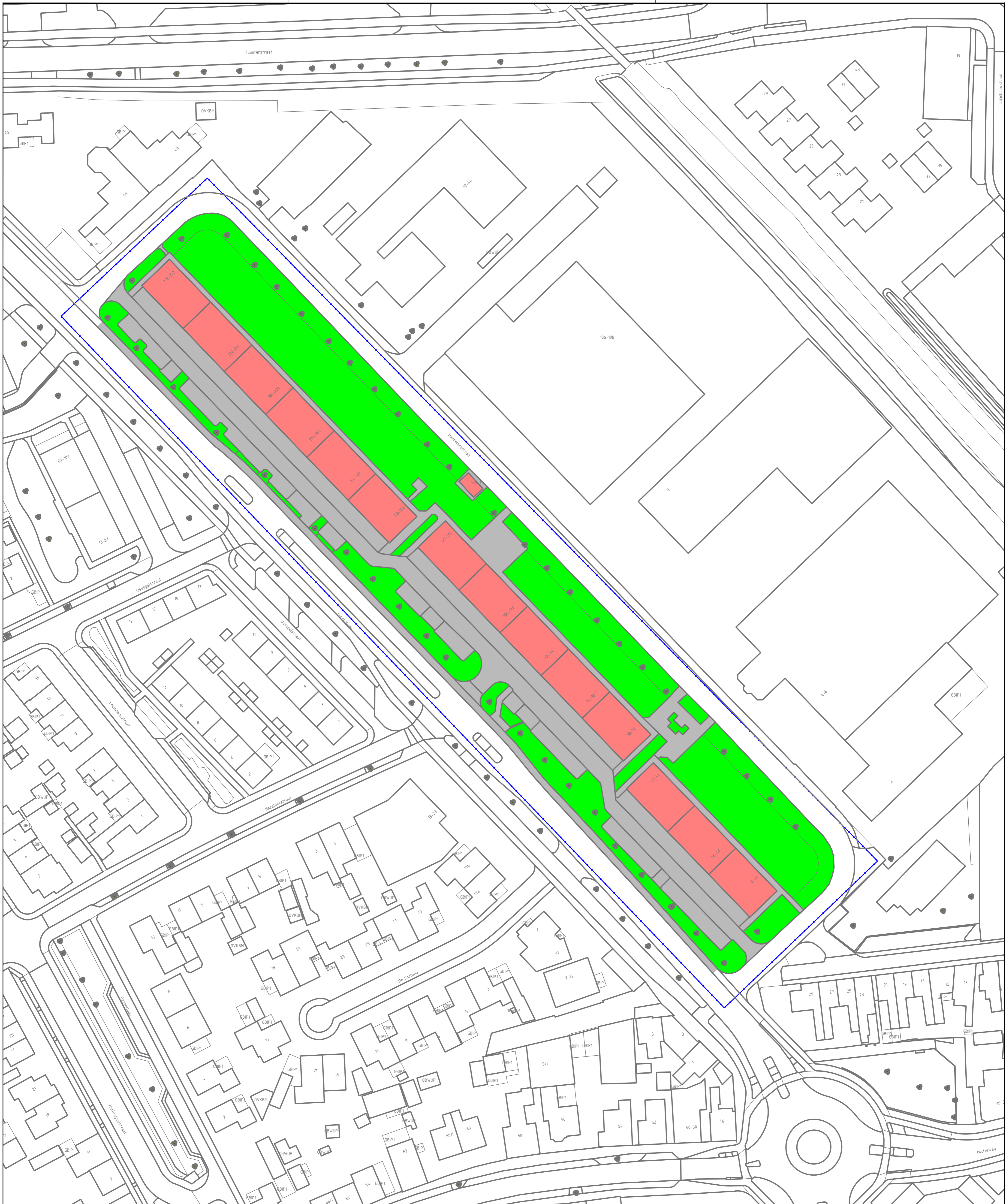
### 1. Advies kwaliteit oppervlaktewater

Wat moet ik doen?

U zult voorzorgsmaatregelen moeten nemen om verontreiniging van oppervlaktewater te voorkomen.

## 2. Advies afvalwaterketen

## 3. Advies grondwaterbeheer



**LEGENDA BESTAANDE SITUATIE:**  
■ Bebouwing; 112 wooneenheden (2.620m<sup>2</sup>)  
■ Verharding (4.530m<sup>2</sup>)  
■ Groen (5.495m<sup>2</sup>)  
**TOTAAL: 12.645m<sup>2</sup>**

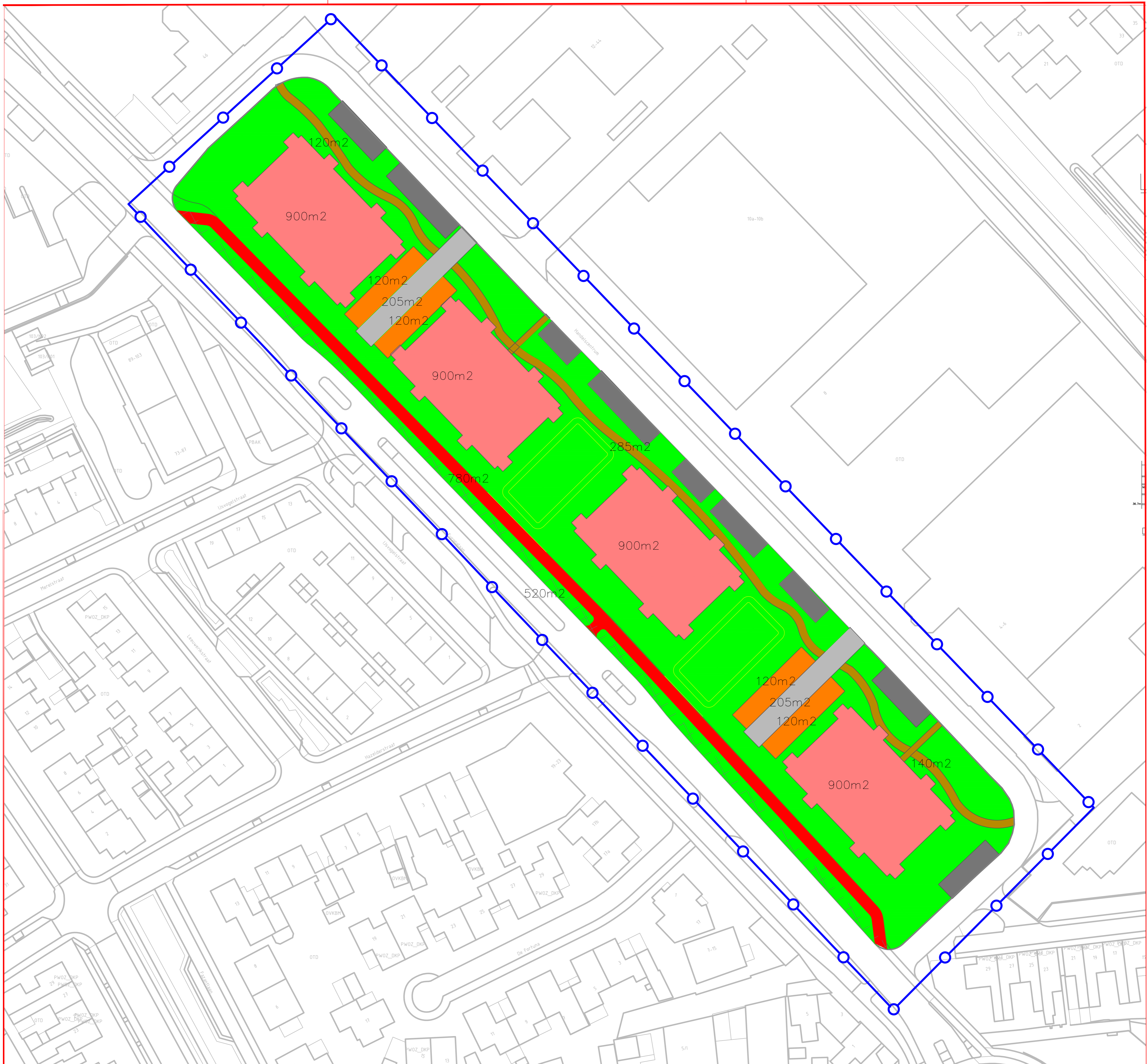


**GEMEENTE WINTERSWIJK**

TEAM OPENBARE RUIMTE  
 Postbus 101 7100 AC Winterswijk Tel. 0543 - 543 543

projectnummer:  
**xxWwx**  
 schaal: 1 : 500  
 formaat: A0

|   |                 |              |              |
|---|-----------------|--------------|--------------|
| onderwerp: <b>EUROPALAAN 10 T/M 232</b>   |                 |              |              |
| AAN DEZE TEKENING KUNNEN GEEN RECHTEN WORDEN ONTLEEND. Copyright gemeente Winterswijk |                 |              |              |
| getek: N.S.   | d.d: 31-10-2023 | gewijz: d.d: | nr:          |
| gecontr: d.d:   | gecontr: d.d:   | gezien: d.d: | blad: van: 1 |



LEGENDA:

- OPBREKEN ASFALT (520m<sup>2</sup>)
- DAK (3.600 m<sup>2</sup>)
- TOEGANGSWEG (410m<sup>2</sup>)
- FIETSPAD (780m<sup>2</sup>)
- GROEN
- VERLAGING
- VOETPAD (540m<sup>2</sup>)
- PARKEERPLAATS waterdoorlatend (480 m<sup>2</sup>)
- PARKEERPLAATS waterdoorlatend (715m<sup>2</sup>)



**GEMEENTE WINTERSWIJK**

TEAM OPENBARE RUIMTE  
Postbus 101 7100 AC Winterswijk Tel. 0543 - 543 543

projectnummer:  
**xxIWIxx**

schaal: 1 : 500  
formaat: A1

|  |                  |                 |            |
|--|------------------|-----------------|------------|
| onderwerp:<br>EUROPALAAN 10 T/M 232  |                  |                 |            |
| <small>AAN DEZE TEKENING KUNNEN GEEN RECHTEN WORDEN ONTLEEND. Copyright gemeente Winterswijk</small> |                  |                 |            |
| getek.: NS.  | d.d.: 31-10-2023 | gewijz.: d.d.:  | nr.:       |
| gecontr.: d.d.:  |                  | gecontr.: d.d.: |            |
| gezien: d.d.:  |                  | gezien: d.d.:   | blad van 1 |

bestand