VERKENNEND BODEMONDERZOEK

SPOORSTRAAT 35

GEMEENTE WINTERSWIJK

24/9/05

Project:	WIN.G09.NEN
Rapportnummer:	05082367
Status:	Eindrapportage
Datum:	19 september 2005
Opdrachtgever:	Gemeente Winterswijk Postbus 101 7100 AC Winterswijk Tel. 0543 - 545555 Fax 0543 - 545437
Contactpersoon:	Dhr. K. Meinderts

Uitvoerder:	Econsultancy bv Havenstraat 124 7005 AG Doetinchem Tel. 0314 - 365150 Fax 0314 - 365177 Mail Doetinchem@Econsultancy.nl
Opsteller:	Mevr. J. Driever Paraaf:
Kwaliteitscontroleur:	Ing. T.H.A. Venhorst Paraaf:

Eerland Certification

kwaliteitswaarborg bodembeheer Sikb

BRL SIKB 2000

REGISTERED COMPANY ISO 9001: 2000

INHOUDSOPGAVE

1. INLEIDING 1
2. VOORONDERZOEK 1
   - 2.1 Geraadpleegde bronnen 1
   - 2.2 Afbakening onderzoekslocatie vooronderzoek 1
   - 2.3 Historisch en huidig gebruik onderzoekslocatie 2
   - 2.4 Calamiteiten 2
   - 2.5 Uitgevoerd(e) bodemonderzoek(en) 2
   - 2.6 Belendende percelen 3
   - 2.7 Terreininspectie 3
   - 2.8 Toekomstige situatie 3
   - 2.9 Informatie regionale achtergrondwaarden 3
   - 2.10 Bodemopbouw 3
   - 2.11 Geohydrologie 4
3. ONDERZOEKSSTRATEGIE 4
4. VELDWERK 4
   - 4.1 Algemeen 4
   - 4.2 Grondonderzoek 5
     - 4.2.1 Uitvoering veldwerk 5
     - 4.2.2 Zintuiglijke waarnemingen 5
   - 4.3 Grondwateronderzoek 5
     - 4.3.1 Uitvoering veldwerk 5
     - 4.3.2 Bemonstering 5
5. ANALYSERESULTATEN 6
   - 5.1 Uitvoering analyses 6
   - 5.2 Interpretatie analyseresultaten 7
   - 5.3 Resultaten grond- en grondwatermonsters 8
6. SAMENVATTING EN CONCLUSIES 11

BIJLAGEN:

1. - Topografische ligging van de locatie
2a. - Locatieschets
2b. - Foto's onderzoekslocatie
3. - Boorprofielen
4. - Analyseresultaten
5. - Toetsingstabel streef- en interventiewaarden
6. - Detectielimieten en analysemethoden
7. - Geraadpleegde bronnen

1. INLEIDING

Econsultancy bv heeft van de gemeente Winterswijk opdracht gekregen voor het uitvoeren van een verkennend bodemonderzoek aan de Spoorstraat 35 in de gemeente Winterswijk.

Het bodemonderzoek is uitgevoerd in het kader van de voorgenomen verkoop van de onderzoekslocatie.

Het verkennend bodemonderzoek heeft tot doel vast te stellen of er op de onderzoekslocatie een grond- en/of grondwaterverontreiniging aanwezig is.

Het vooronderzoek is verricht conform de NVN 5725 Bodem: "Leidraad voor het uitvoeren van vooronderzoek bij verkennend, oriënterend en nader onderzoek" (VROM, 1999). Het bodemonderzoek is uitgevoerd conform de NEN 5740 Bodem: "Onderzoeksstrategie bij verkennend onderzoek - Onderzoek naar de milieuhygiënische kwaliteit van bodem en grond" (VROM, 1999).
Het veldwerk en de bemonstering zijn uitgevoerd volgens de geldende NEN-normen en/of richtlijnen, waaronder de BRL SIKB 2000 "Veldwerk bij milieuhygiënisch bodemonderzoek". De analyseresultaten zijn getoetst aan het toetsingskader van VROM (circulaire: Streefwaarden en interventiewaarden bodemsanering, februari 2000).

2. VOORONDERZOEK

2.1 Geraadpleegde bronnen

De informatie over de onderzoekslocatie is gebaseerd op de bij de gemeente Winterswijk aanwezige informatie (contactpersoon de heer K. Meinderts) en informatie verkregen uit de op 23 augustus 2005 uitgevoerde terreininspectie.

Van de locatie en de directe omgeving zijn uit verschillende informatiebronnen gegevens verzameld over:

- het historische, huidige en toekomstige gebruik;
- eventuele calamiteiten;
- eventueel eerder uitgevoerde bodemonderzoeken;
- de bodemopbouw en geohydrologie;
- verhardingen, kabels en leidingen.

Bijlage 7 geeft een overzicht van de geraadpleegde bronnen.

2.2 Afbakening onderzoekslocatie vooronderzoek

Het vooronderzoek omvat de onderzoekslocatie en de direct hieraan grenzende percelen.

De onderzoekslocatie (± 700 m²) ligt aan de Spoorstraat 35, in de kern van Winterswijk (zie bijlage 1).

De onderzoekslocatie is kadastraal bekend gemeente Winterswijk, sectie L, nummers 4717 en 4713.

Volgens de topografische kaart van Nederland, kaartblad 41 E, 1989 (schaal 1:25.000), bevindt het maaiveld zich op een hoogte van circa 34,7 m +NAP en zijn de coördinaten van de onderzoekslocatie X = 246.460, Y = 443.100.

2.3 Historisch en huidig gebruik onderzoekslocatie

Volgens de Grote Historische Atlas van Nederland, deel 3 "Oost Nederland 1830-1855", kaartblad 41, 1990 (schaal 1:50.000), alsmede kaartmateriaal daterend uit het begin van de vorige eeuw maakte de locatie, en de omgeving ervan, destijds reeds deel uit van het centrum van Winterswijk. Tot heden is dit gebruik van de onderzoekslocatie niet wezenlijk veranderd.

De onderzoekslocatie bestaat uit een woonhuis met tuin en een braakliggend terrein. Volgens de heer Meinderts is het woonhuis in gebruik geweest als kantoor door diverse instanties zoals 't Gilde Winterswijk, Rewog en Regio TV. Ten westen van de woning bevindt zich een oude ontsluitingsweg welke loopt tot de keermuur van het parkeerterrein van de Albert Heijn. Deze weg was in het verleden de toegangsweg tot een gemeentelijke bedrijfshal. Het braakliggend terrein is, voor zover bekend nooit bebouwd geweest.

In bijlage 2a is de huidige situatie op een locatieschets weergegeven. Bijlage 2b bevat enkele foto's van de onderzoekslocatie.

Voor zover bij de opdrachtgever bekend, heeft er op de onderzoekslocatie nimmer opslag van oliehoudende producten in ondergrondse of bovengrondse tanks plaatsgevonden.

Er zijn geen aanwijzingen gevonden, welke aanleiding geven een asbestverontreiniging op de locatie te verwachten.

2.4 Calamiteiten

Voor zover bij de opdrachtgever bekend hebben zich op de onderzoekslocatie in het verleden geen calamiteiten met een bodembedreigend karakter voorgedaan. Ook uit informatie van de gemeente Winterswijk blijkt niet dat er zich in het verleden bodembedreigende calamiteiten hebben voorgedaan.

2.5 Uitgevoerd(e) bodemonderzoek(en)

In de omgeving van de onderzoekslocatie zijn volgens de opdrachtgever meerdere bodemonderzoeken verricht naar aanleiding van verontreinigingen ter plaatse van het voormalig gasfabrieksterrein. Tevens is volgens de opdrachtgever op een naastgelegen een ernstige grondwaterverontreiniging met benzeen aanwezig op grote diepte (circa 6 m-mv). De herkomst van deze grondwaterverontreiniging is niet bekend. De sanering van deze verontreiniging is, in opdracht van de gemeente Winterswijk, in uitvoering.

2.6 Belendende percelen

De onderzoekslocatie is gelegen in de bebouwde kom van Winterswijk. In bijlage 7 zijn de geraadpleegde informatiebronnen voor de belendende percelen opgenomen. Het bodemgebruik van de omliggende percelen is als volgt:

- aan de noordzijde bevinden zich de Spoorstraat/Sleeswijkstraat, een synagoge en woonhuizen;
- aan de oostzijde bevinden zich woonhuizen met tuin;
- aan de zuidzijde bevindt zich de Albert Heijn met parkeerplaatsen;
- aan de westzijde bevinden zich woonhuizen met tuin.

Gezien de diepte van de ernstige grondwaterverontreiniging met benzeen ter plaatse van een naastgelegen perceel en de regionale grondwaterstromingsrichting wordt geen directe invloed op de kwaliteit van het freatisch grondwater ter plaatse van de onderzoekslocatie verwacht.

2.7 Terreininspectie

Voorafgaand aan het bodemonderzoek is er een terreininspectie uitgevoerd. Deze is gericht op de identificatie van bronnen, die mogelijk hebben geleid of kunnen leiden tot een grond- en/of grondwaterverontreiniging.

De tijdens de terreininspectie aangetroffen situatie komt overeen met de locatiegegevens, zoals deze zijn opgenomen in paragraaf 2.3. Op de onderzoekslocatie zijn geen mogelijke bronnen voor een grond- en/of grondwaterverontreiniging aangetroffen.

Op het maaiveld zijn geen asbestverdachte materialen waargenomen.

2.8 Toekomstige situatie

De opdrachtgever is voornemens de locatie in twee gedeelten te verkopen; het pand met achterliggende grond en een deel van de ontsluitingsweg enerzijds en het resterende terreindeel anderzijds. Het pand zal vermoedelijk als woning in gebruik worden genomen. Op het resterend terreindeel zal woningbouw gerealiseerd worden.

2.9 Informatie regionale achtergrondwaarden

Er is geen informatie beschikbaar over mogelijk regionaal verhoogde achtergrondgehalten in de grond. Regionaal komen verhoogde concentraties van metalen in het grondwater voor.

2.10 Bodemopbouw

De onderzoekslocatie ligt volgens de bodemkaart van Nederland, kaartblad 41 Oost, 1975 (schaal 1:50.000), in een niet-gekarteerd gebied. De dichtstbijzijnde kaarteenheid betreft een veldpodzolgrond, welke volgens de Stichting voor Bodemkartering voornamelijk is opgebouwd uit leemarm en zwak lemig fijn zand. De afzettingen, waarin deze bodem is ontstaan, behoren geologisch gezien tot de Formatie van Drente.

2.11 Geohydrologie

De onderzoekslocatie bevindt zich op het Oost-Nederlandse Plateau. Het Oost-Nederlandse Plateau helt naar het noordwesten en wordt begrensd door het Pleistocene bekken.

De geologische opbouw van het gebied is zeer gecompliceerd. De ondergrond bestaat uit mesozoïsche en tertiaire sedimenten, welke langs een overwegend van noordwest naar zuidoost lopend breukensysteem zijn opgeheven, dan wel verzonken. Deze sedimenten zijn deels geërodeerd en later afgedekt met kwartaire sedimenten.
De watervoerende toplaag heeft een dikte van ± 5 m en wordt gevormd door fijne zanden van eolische oorsprong met plaatselijk keileem-inschakelingen. De watervoerende toplaag wordt aan de onderzijde begrensd door slecht doorlatende fijne zanden tot vast gesteente van tertiaire en mesozoïsche ouderdom. De grondwaterstand van het freatisch grondwater bedraagt circa 32,5 m +NAP, waardoor het grondwater zich op de onderzoekslocatie op een diepte van 2,5 m -mv zou bevinden. Het freatisch grondwater stroomt volgens de isohypsenkaart van de Dienst Grondwaterverkenning van TNO, kaartblad 41 Oost, 1985 (schaal 1:50.000), in westelijke richting.

Er liggen geen pompstations in de buurt van de onderzoekslocatie die van invloed zouden kunnen zijn op de grondwaterstroming ter plaatse van de onderzoekslocatie. De onderzoekslocatie ligt niet in een grondwaterbeschermings- en/of grondwaterwingebied.

3. ONDERZOEKSSTRATEGIE

Uit het vooronderzoek blijkt dat er geen sprake is van bodembelasting, anders dan een regionale of landelijke diffuse achtergrondbelasting in de grond en het grondwater. Op de locatie worden geen verontreinigende stoffen verwacht in gehalten boven de streefwaarde of boven het in het betreffende gebied geldende achtergrondgehalte. Dit geldt zowel voor natuurlijke achtergrondgehalten als voor "antropogene" achtergrondgehalten, waarvan de oorzaak niet eenduidig is aan te wijzen.
Op basis van het vooronderzoek is geconcludeerd dat de onderzoekslocatie onderzocht dient te worden volgens de strategie "onverdacht" (ONV). Bij onverdachte locaties luidt de onderzoekshypothese dat de bodem niet verontreinigd is.

4. VELDWERK

4.1 Algemeen

Tijdens het opstellen van het boorplan is rekening gehouden met de doelstellingen en de richtlijnen, welke geformuleerd zijn in de inleiding. Daarnaast is rekening gehouden met de gegevens voortvloeiend uit het vooronderzoek en de ligging van kabels en leidingen. Bijlage 2a bevat de locatieschets met daarop aangegeven de ligging van de boorpunten en de peilbuis. In bijlage 3 zijn de boorprofielen opgenomen.

4.2 Grondonderzoek

4.2.1 Uitvoering veldwerk

Het veldwerk is uitgevoerd op 23 augustus 2005. In het totaal zijn er met behulp van een edelmanboor 6 boringen tot 0,5 m -mv geplaatst. Hiervan zijn twee boringen tot 1,0 m -m, 1 boring tot 2,0 m -mv en 1 boring tot 2,6 m -mv doorgezet. Deze diepe boring is afgewerkt als peilbuis, teneinde de milieuhygiënische kwaliteit van het grondwater te kunnen bepalen. Van het opgeboorde materiaal is een boorbeschrijving conform de NEN 5104 gemaakt en zijn er grondmonsters genomen over trajecten van ten hoogste 0,5 m, waarbij bodemlagen met verontreinigingskenmerken of een afwijkende textuur separaat bemonsterd zijn.

4.2.2 Zintuiglijke waarnemingen

De bodem bestaat voornamelijk uit matig siltig, matig fijn zand. De bovengrond is bovendien zwak humeus. Vanaf 2,0 m -mv komt een grindlaag voor.

In het opgeboorde materiaal zijn zintuiglijk geen verontreinigingen waargenomen.

Tijdens de veldwerkzaamheden zijn op het maaiveld van de onderzoekslocatie, alsmede in de bodem, geen asbestverdachte materialen aangetroffen.

4.3 Grondwateronderzoek

4.3.1 Uitvoering veldwerk

Stroomafwaarts is een peilbuis (filterstelling 1,6-2,6 m -mv) geplaatst. Het onderste gedeelte van de peilbuis (het peilfilter) is geperforeerd en de ruimte tussen de wand van het boorgat en het peilfilter is opgevuld met filtergrind. Boven het filtergrind is een laag zwelklei aangebracht, zodat er géén verontreinigingen van bovenaf in de peilbuis kunnen migreren. De peilbuis is direct na plaatsing afgepompt en na een week is het grondwater bemonsterd.

4.3.2 Bemonstering

Het grondwater is op 15 maart 2005 bemonsterd.Tijdens de grondwaterbemonstering zijn er zintuiglijk geen verontreinigingen aangetroffen. Tabel I geeft een overzicht van de grondwaterstand en de in het veld bepaalde waarden van de pH en het geleidingsvermogen van het grondwater. De pH en het geleidingsvermogen vertonen geen afwijkingen ten opzichte van regionaal bekende waarden.

Tabel I. ***Overzicht grondwaterstand, pH en geleidingsvermogen van het grondwater***

Peilbuis-nummer	Situering peilbuis	Filterstelling (m -mv)	Grondwaterstand 15 maart 2005 (m -mv)	pH (-)	EGV (µS/cm)
PB1	stroomafwaarts	1,6-2,6	0,93	5,64	182

5. ANALYSERESULTATEN

5.1 Uitvoering analyses

Alle te analyseren grond- en grondwatermonsters zijn aangeboden aan ALcontrol Laboratories. Dit laboratorium is erkend door de Stichting Raad voor Accreditatie (STERLAB). In het laboratorium zijn in totaal 2 grondmengmonsters samengesteld (1 grondmengmonster van de bovengrond en 1 grondmengmonster van de ondergrond). De 2 grondmengmonsters en het grondwatermonster zijn geanalyseerd op de volgende pakketten:

- grond: droge stof, metalen (arseen, cadmium, chroom, koper, kwik, lood, nikkel en zink), polycyclische aromatische koolwaterstoffen (PAK), extraheerbare organohalogeenverbindingen (EOX) en minerale olie;

- grondwater: metalen (arseen, cadmium, chroom, koper, kwik, lood, nikkel en zink), vluchtige aromaten (BTEX), naftaleen, gehalogeneerde koolwaterstoffen (VOX) en minerale olie.

Tevens is van het grondmengmonster van de bovengrond het organische stof- en lutumgehalte bepaald. In afwijking op de NEN 5740 is, afgezien van het bepalen van het organische stof- en lutumgehalte van ieder grondmengmonster. Dit aangezien uit het veldwerk bleek, dat er geen noemenswaardige verschillen in de samenstelling van de bodem bestaan.

Tabel II geeft een overzicht van de samenstelling van de grondmengmonsters en de analysepakketten.

Tabel II. ***Overzicht van de samenstelling van de grondmengmonsters en de analysepakketten***

Grondmeng-monster	Grondmonsters (in m -mv)	Analysepakket	Bijzonderheden
MM1	1 (0,0-0,5) + 2 (0,0-0,5) + 3 (0,0-0,3) + 4 (0,0-0,2) + 5 (0,03-0,5)	NEN-pakket + lutum en organische stof	bovengrond (zintuiglijk schoon)
MM2	1 (1,0-1,5) + 2 (0,5-1,0) + 5 (0,5-1,0) + 6 (1,0-1,5)	NEN-pakket	ondergrond (zintuiglijk schoon)

5.2 Interpretatie analyseresultaten

De analyseresultaten zijn getoetst aan het toetsingskader van VROM (circulaire: Streefwaarden en interventiewaarden bodemsanering, februari 2000). Het toetsingskader voor de beoordeling van de gehalten en/of concentraties van verontreinigingen is gegeven in de toetsingstabel en bevat drie te onderscheiden waarden met de verschillende niveaus:

- streefwaarde: deze waarde geeft het milieukwaliteitsniveau aan waarbij als nadelig te waarderen effecten voor de functionele eigenschappen van de bodem verwaarloosbaar worden geacht;

- tussenwaarde: deze waarde is de helft van de som van de streefwaarde en de interventiewaarde. De tussenwaarde is de concentratiegrens waarboven in beginsel nader onderzoek moet worden uitgevoerd, omdat het vermoeden van ernstige bodemverontreiniging bestaat;

- interventiewaarde: deze waarde geeft het niveau voor verontreinigingen in grond en grondwater aan waarboven ernstige vermindering of dreigende vermindering optreedt van de functionele eigenschappen, die de bodem heeft voor mens, plant of dier. Bij gehalten en/of concentraties boven de interventiewaarde is er sprake van een sterke verontreiniging. Bij overschrijding van de interventiewaarde wordt vaak een nader onderzoek uitgevoerd om de ernst van de verontreiniging en de saneringsurgentie te bepalen. Wanneer het boven de tussenwaarde of interventiewaarde gelegen gehalte een natuurlijke oorsprong heeft, is uitvoering van vervolgonderzoek meestal niet noodzakelijk.

In bijlage 5 is de toetsingstabel opgenomen uit de eerder genoemde circulaires. Deze bijlage bevat de streef- en interventiewaarden, alsmede de berekeningswijze die moet worden gevolgd om de streef- en interventiewaarden naar grondsoort te differentiëren. In dit onderzoek is voor de grond uitgegaan van 1 reeks streef- en interventiewaarden. De streef- en interventiewaarden voor de grond zijn berekend met behulp van de door het laboratorium bepaalde waarden voor het organische stof- en lutumgehalte. Bijlage 6 geeft een overzicht van de gehanteerde analysetechnieken en bijbehorende detectielimieten. Om de mate van verontreiniging aan te geven wordt de volgende terminologie gebruikt:

- niet verontreinigd: gehalte/concentratie ≤ streefwaarde en/of detectielimiet;
- licht verontreinigd: gehalte/concentratie > streefwaarde en ≤ tussenwaarde;
- matig verontreinigd: gehalte/concentratie > tussenwaarde ≤ interventiewaarde;
- sterk verontreinigd: gehalte/concentratie > interventiewaarde.

5.3 Resultaten grond- en grondwatermonsters

Tabel III geeft een overzicht van de parameters in de grond die de geldende toetsingskaders overschrijden.

Tabel III. Overschrijdingen toetsingskaders grond

Grondmeng-monster	Traject (m -mv)	Gehalte > streefwaarde (licht verontreinigd)	Gehalte > tussenwaarde (matig verontreinigd)	Gehalte > interventiewaarde (stark verontreinigd)
MM1	1 (0,0-0,5) + 2 (0,0-0,5) + 3 (0,0-0,3) + 4 (0,0-0,2) + 5 (0,03-0,5)	-	-	-
MM2	1 (1,0-1,5) + 2 (0,5-1,0) + 5 (0,5-1,0) + 6 (1,0-1,5)	-	-	-

Tabel IV geeft een overzicht van de parameters in het grondwater die de geldende toetsingskaders overschrijden.

Tabel IV. Overschrijdingen toetsingskaders grondwater

Grondwater-monster	Situering peilbuis	Concentratie > streefwaarde (licht verontreinigd)	Concentratie > tussenwaarde (matig verontreinigd)	Concentratie > interventiewaarde (stark verontreinigd)
PB1	stroomafwaarts	benzeen xylenen naftaleen cis 1,2-dichlooretheen	-	-

De tabellen V en VI geven een overzicht van de analyseresultaten van de grondmengmonsters en het grondwatermonster. Bijlage 4 bevat de door het laboratorium aangeleverde resultaten.

Tabel V. Analyseresultaten grondmengmonsters (gehalten in mg/kg d.s., tenzij anders vermeld)

monsters	MM1		MM2		S	T	I
droge stof (gew.-%)	90.4	--	83.6	--			
organische stof (gloeiverlies) (%vdDS)	1.4	--	-				
lutum (bodem) (%vdDS)	3.0	--	-				
Metalen							
arseen	<4		<4		17	24	32
cadmium	<0.4		<0.4		0.5	3.7	6.9
chroom	<15		<15		56	134	213
koper	5.1		<5		18	55	93
kwik	<0.05		<0.05		0.2	3.6	7.0
lood	40		19		54	197	339
nikkel	4.8		5.4		13	46	78
zink	26		<20		61	188	314
Polycyclische Aromatische Koolwaterstoffen (PAK)							
naftaleen	<0.02	--	<0.02	--			
antraceen	<0.02	--	<0.02	--			
fenantreen	0.03	--	<0.02	--			
fluoranteen	0.10	--	0.02	--			
benzo(a)antraceen	0.05	--	<0.02	--			
chryseen	0.05	--	<0.02	--			
benzo(a)pyreen	0.06	--	<0.02	--			
benzo(ghi)peryleen	0.05	--	<0.02	--			
benzo(k)fluoranteen	0.03	--	<0.02	--			
indeno(1,2,3-cd)pyreen	0.05	--	<0.02	--			
acenaftyleen	<0.02	--	<0.02	--			
acenafteen	<0.02	--	<0.02	--			
fluoreen	<0.02	--	<0.02	--			
pyreen	0.07	--	<0.02	--			
benzo(b)fluoranteen	0.08	--	0.02	--			
dibenz(ah)antraceen	<0.02	--	<0.02	--			
Pak-totaal (10 van VROM)	0.43		<0.2		1.0	21	40
Pak-totaal (16 van EPA)	0.60	--	<0.3	--			
EOX	<0.1		<0.1		0.3		
Minerale olie							
fractie C10 - C12	<5	--	<5	--			
fractie C12 - C22	<5	--	<5	--			
fractie C22 - C30	<5	--	<5	--			
fractie C30 - C40	<5	--	<5	--			
totaal olie C10-C40	<20		<20		10	505	1000

MM1: 5(3-50) 4(0-20) 2(0-50) 3(0-30) 1(0-50)
MM2: 5(50-100) 2(50-100) 6(100-150) 1(100-150)

De analyseresultaten zijn getoetst aan het toetsingskader van VROM (circulaire: Streefwaarden en interventiewaarden bodemsanering, februari 2000). De gehalten zijn als volgt geclassificeerd:

- ■ Het gehalte is groter dan de streefwaarde (of de detectiegrens, indien deze hoger is) en kleiner dan of gelijk de tussenwaarde
- ■■ Het gehalte is groter dan de tussenwaarde en kleiner dan of gelijk aan de interventiewaarde
- ■■■ Het gehalte is groter dan de interventiewaarde

-- geen toetsingswaarden voor opgesteld
\- niet geanalyseerd

De streef- en interventiewaarden zijn afhankelijk van de bodemsamenstelling. Voor de toetsing is gebruik gemaakt van de volgende samenstelling: lutum: 3.0%, humus: 1.4%

Tabel VI. Analyseresultaten grondwatermonster (concentraties in µg/l, tenzij anders vermeld)

monster	PB1		S	T	I
Metalen					
arseen	6.3		10	35	60
cadmium	<0.4		0.4	3.2	6.0
chroom	<1		1.0	16	30
koper	<5		15	45	75
kwik	<0.05		0.05	0.2	0.3
lood	<10		15	45	75
nikkel	<10		15	45	75
zink	<20		65	433	800
Vluchtige Aromaten					
benzeen	1.4	■	0.2	15	30
tolueen	0.25		7.0	504	1000
ethylbenzeen	<0.2		4.0	77	150
xylenen	2.3	■	0.2	35	70
Totaal BTEX	4.1	--			
naftaleen	1.5	■	0.01	35	70
Vluchtige Chloorkoolwaterstoffen					
1,2-dichloorethaan	<0.1		7.0	204	400
cis 1,2-dichlooretheen	1.7	■	0.01	10	20
tetrachlooretheen	<0.1		0.01	20	40
tetrachloormethaan	<0.1		0.01	5.0	10
1,1,1-trichloorethaan	<0.1		0.01	150	300
1,1,2-trichloorethaan	<0.1		0.01	65	130
trichlooretheen	0.51		24	262	500
chloroform	<0.1		6.0	203	400
Chloorbenzenen					
monochloorbenzeen	<0.2		7.0	94	180
dichloorbenzenen	<0.2		3.0	27	50
Minerale olie					
fractie C10 - C12	<10	--			
fractie C12 - C22	<10	--			
fractie C22 - C30	<10	--			
fractie C30 - C40	<10	--			
totaal olie C10-C40	<50		50	325	600

De analyseresultaten zijn getoetst aan het toetsingskader van VROM (circulaire: Streefwaarden en interventiewaarden bodemsanering, februari 2000). De concentraties zijn als volgt geclassificeerd:

■ De concentratie is groter dan de streefwaarde (of de detectiegrens, indien deze hoger is) en kleiner dan of gelijk de tussenwaarde
■■ De concentratie is groter dan de tussenwaarde en kleiner dan of gelijk aan de interventiewaarde
■■■ De concentratie is groter dan de interventiewaarde

-- geen toetsingswaarden voor opgesteld
- niet geanalyseerd

6. SAMENVATTING EN CONCLUSIES

Econsultancy bv heeft in opdracht van de gemeente Winterswijk een verkennend bodemonderzoek uitgevoerd aan de Spoorstraat 35 in de gemeente Winterswijk.

Het bodemonderzoek is uitgevoerd in het kader van de voorgenomen verkoop van de onderzoekslocatie.

Op de onderzoekslocatie zijn geen mogelijke bronnen voor een grond- en/of grondwater-verontreiniging aangetroffen.

De bodem bestaat voornamelijk uit matig siltig, matig fijn zand. De bovengrond is bovendien zwak humeus. Vanaf 2,0 m -mv komt een grindlaag voor. In het opgeboorde materiaal zijn zintuiglijk geen verontreinigingen waargenomen.

In de bovengrond zijn geen verontreinigingen geconstateerd. In de ondergrond zijn eveneens geen verontreinigingen geconstateerd.

Het grondwater is licht verontreinigd met benzeen, xylenen, naftaleen en cis 1,2-dichloor-etheen. De herkomst van deze lichte verontreinigingen is niet bekend. Mogelijk hebben de verontreinigingen een relatie met de in de directe omgeving aangetoonde benzeen-verontreiniging in het grondwater.

De vooraf gestelde hypothese, dat de onderzoekslocatie als "onverdacht" kan worden beschouwd wordt, op basis van de onderzoeksresultaten, verworpen. Gelet op de aard en de mate van de verontreinigingen in het grondwater, bestaat géén reden voor een nader onderzoek.

Indien er werkzaamheden plaatsvinden, waarbij grond vrijkomt, kan de grond niet zonder meer worden afgevoerd of elders worden toegepast. De regels van het Bouwstoffenbesluit zijn hierop mogelijk van toepassing.

Econsultancy bv
Doetinchem, 19 september 2005

05002367 WIN.G09.NEN

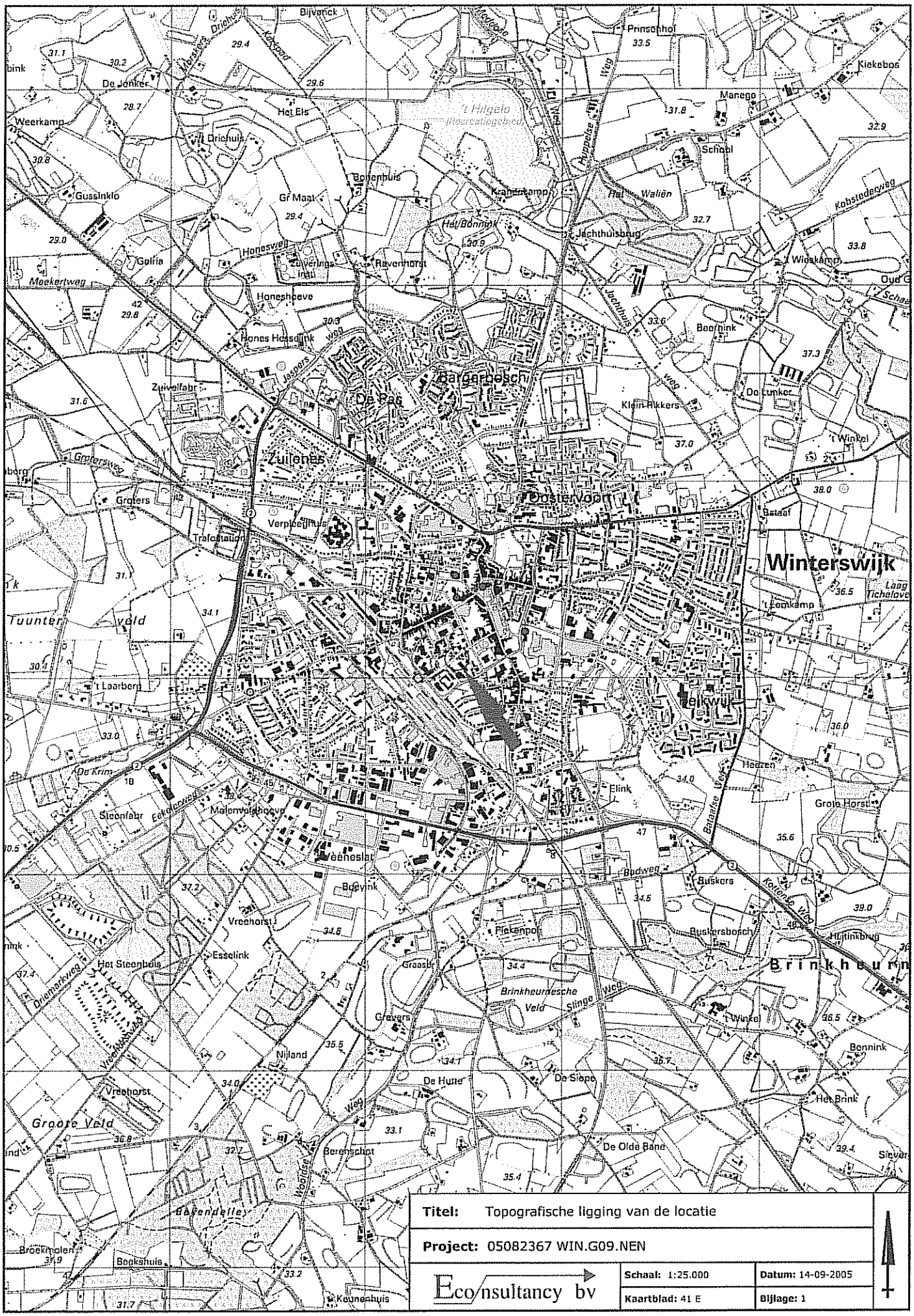
Winterswijk
Brinkheurne
Zuilenes
Groenlo
Bargerbosch
De Pas
Bijvanck
Prinsschot
Kiekebos
Manege
School
Weerkamp
De Jonker
Het Eis
Drichuis
Gussinklo
Gr Maat
Bontenhuis
Krakentamp
Het Waliën
Kobstedeweg
Het Bonnink
Jachthuisbrug
Golfia
Honeswell
Zuverings inst
Ravenhorst
Wieskamp
Meekerweg
Honeshoeve
Hones Hoeve
Boernink
Zuivelfabr
Klein Rikkers
De Lunker
't Winkel
Groterweg
Groters
Verpleeghuis
Trafostation
Bataaf
Leenkamp
Tuunter Veld
't Laarberg
Elkwijk
De Krim
Elink
Hedzen
Grote Horst
Sleenfabr
Molenvoetshoeve
Eekdalerweg
Veeneslat
Budweg
Buskers
Boevink
Vreehorst
Plekenpoel
Buskersbosch
Hijtinkbrug
Esselink
Het Steenbuis
Graasl
Brinkheurnesche Veld
Slingeweg
Grevers
't Winkel
Bonnink
Nijland
De Hutte
De Slope
Het Brink
Groote Veld
Berenschot
De Olde Bane
Barendelle
Broekmolen
Boekshuis
Keuneshuis
Titel: Topografische ligging van de locatie
Project: 05082367 WIN.G09.NEN
Eco/nsultancy bv
Schaal: 1:25.000
Datum: 14-09-2005
Kaartblad: 41 E
Bijlage: 1

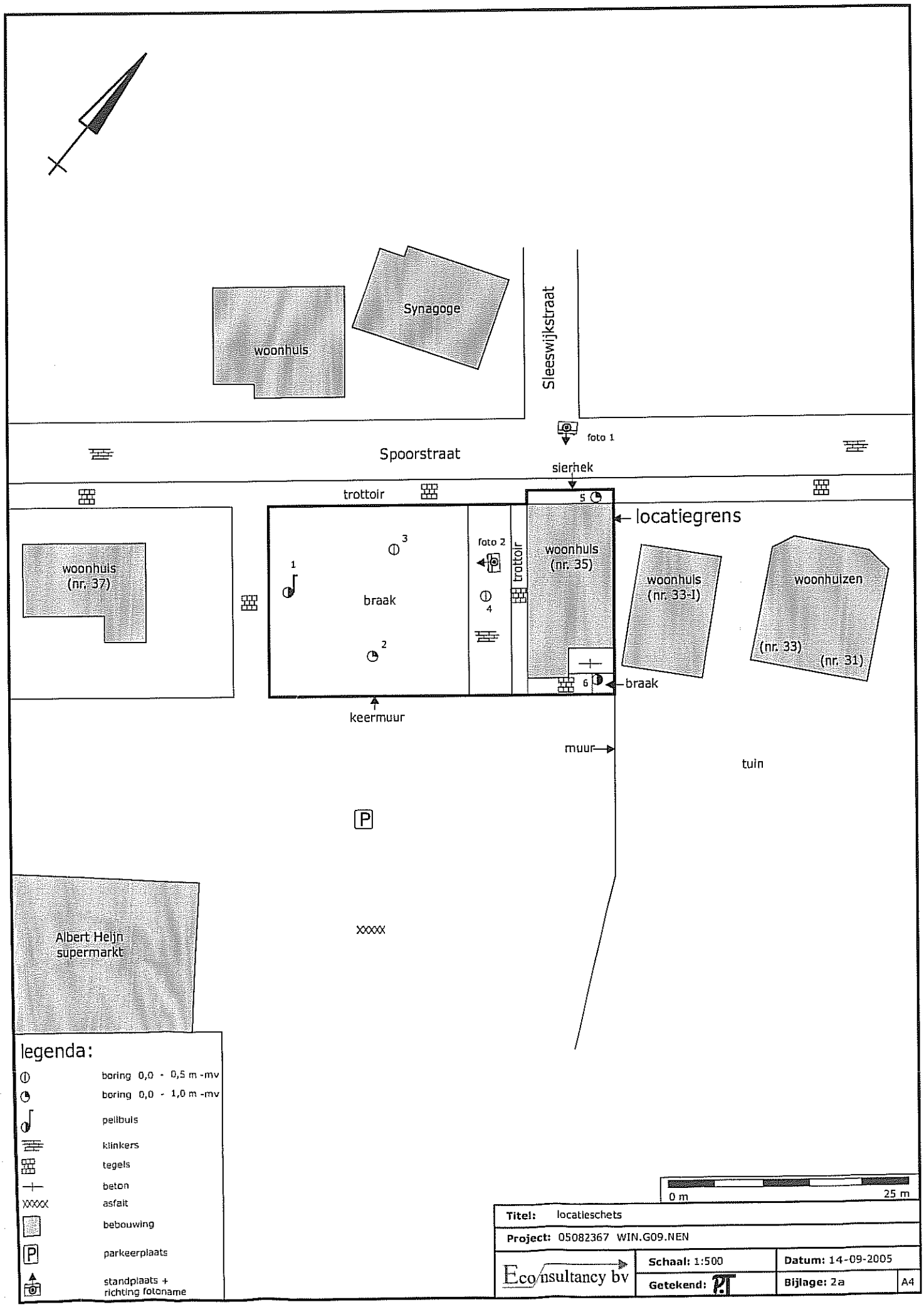
Synagoge
woonhuis
Sleeswijkstraat
foto 1
Spoorstraat
sierhek
trottoir
5
locatiegrens
woonhuis (nr. 37)
3
1
braak
foto 2
trottoir
woonhuis (nr. 35)
woonhuis (nr. 33-I)
woonhuizen
(nr. 33)
(nr. 31)
4
2
6
braak
keermuur
muur
tuin
P
Albert Heijn supermarkt
legenda:
boring 0,0 - 0,5 m -mv
boring 0,0 - 1,0 m -mv
peilbuis
klinkers
tegels
beton
asfalt
bebouwing
parkeerplaats
standplaats + richting fotoname
0 m
25 m
Titel: locatieschets
Project: 05082367 WIN.G09.NEN
Econsultancy bv
Schaal: 1:500
Datum: 14-09-2005
Getekend:
Bijlage: 2a
A4

Bijlage 2b Foto's onderzoekslocatie



Foto 1.

Foto 2.

Bijlage 3 Boorprofielen

Legenda (conform NEN 5104)

grind

- Grind, siltig
- Grind, zwak zandig
- Grind, matig zandig
- Grind, sterk zandig
- Grind, uiterst zandig

zand

- Zand, kleiig
- Zand, zwak siltig
- Zand, matig siltig
- Zand, sterk siltig
- Zand, uiterst siltig

veen

- Veen, mineraalarm
- Veen, zwak kleiig
- Veen, sterk kleiig
- Veen, zwak zandig
- Veen, sterk zandig

klei

- Klei, zwak siltig
- Klei, matig siltig
- Klei, sterk siltig
- Klei, uiterst siltig
- Klei, zwak zandig
- Klei, matig zandig
- Klei, sterk zandig

leem

- Leem, zwak zandig
- Leem, sterk zandig

overige toevoegingen

- zwak humeus
- matig humeus
- sterk humeus
- zwak grindig
- matig grindig
- sterk grindig

geur

- geen geur
- zwakke geur
- matige geur
- sterke geur
- uiterste geur

olie

- geen olie-water reactie
- zwakke olie-water reactie
- matige olie-water reactie
- sterke olie-water reactie
- uiterste olie-water reactie

p.i.d.-waarde

- >0
- >1
- >10
- >100
- >1000
- >10000

monsters

- geroerd monster
- ongeroerd monster

overig

- bijzonder bestanddeel
- Gemiddeld hoogste grondwaterstand
- grondwaterstand
- Gemiddeld laagste grondwaterstand
- slib
- water

peilbuis

- blinde buis
- casing
- bentoniet afdichting
- filter

Bijlage 3 Boorprofielen

Boring: 1

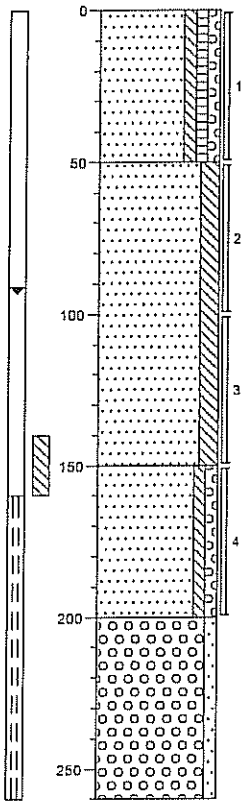

braak
Zand, zeer grof, zwak siltig, zwak humeus, zwak grindig, beige

Zand, matig fijn, matig siltig, lichtbruin

Zand, matig fijn, zwak siltig, zwak grindig, grijs, kleiresten

Grind, matig grof, zwak zandig, grijs

Boring: 2

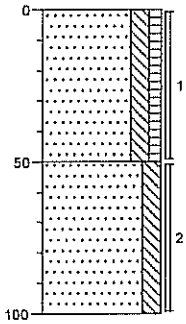

braak
Zand, matig grof, matig siltig, zwak humeus, bruinbeige

Zand, matig grof, matig siltig, bruin

Boring: 3

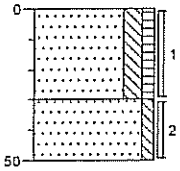

braak
Zand, matig fijn, matig siltig, zwak humeus, bruin

Zand, matig grof, zwak siltig, beige

Boring: 4

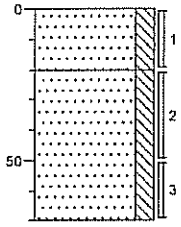

klinker
Zand, matig fijn, matig siltig, geel

Zand, matig fijn, matig siltig, geel

Bijlage 3 Boorprofielen

Boring: 5

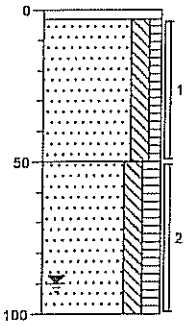

tegel

Zand, matig fijn, matig siltig, zwak humeus, bruin

Zand, matig fijn, matig siltig, matig humeus, bruin

Boring: 6

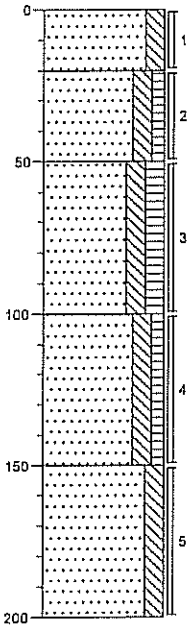

braak

Zand, matig fijn, matig siltig, geel

Zand, matig fijn, matig siltig, zwak humeus, bruingeel

Zand, matig fijn, matig siltig, matig humeus, bruin

Zand, matig fijn, matig siltig, zwak humeus, bruin

Zand, matig fijn, matig siltig, grijs

Bijlage 4 Analyseresultaten

ALcontrol Laboratories

ALcontrol B.V.
Steenhouwerstraat 15 · 3194 AG Hoogvliet
Tel.: (010) 231 47 00 · Fax: (010) 416 30 34
www.alcontrol.nl

ECONSULTANCY BV
Ing. T.H.A. Venhorst

Projektnaam : WIN.G09.NEN
Projektnummer : 05082367
Datum opdracht : 24-08-2005
Startdatum : 24-08-2005

Rapportnummer : 0534224
Rapportagedatum : 30-08-2005

Analyse	Eenheid	X01	X02
droge stof	gew.-%	90.4	83.6
organische stof (gloeiverl	% vd DS	1.4	
KORRELGROOTTEVERDELING			
lutum (bodem)	% vd DS	3.0	
METALEN			
arseen	mg/kgds	<4	<4
cadmium	mg/kgds	<0.4	<0.4
chroom	mg/kgds	<15	<15
koper	mg/kgds	5.1	<5
kwik	mg/kgds	<0.05	<0.05
lood	mg/kgds	40	19
nikkel	mg/kgds	4.8	5.4
zink	mg/kgds	26	<20
POLYCYCLISCHE AROMATISCHE KOOLWATERSTOFFEN			
naftaleen	mg/kgds	<0.02	<0.02
acenaftyleen	mg/kgds	<0.02	<0.02
acenafteen	mg/kgds	<0.02	<0.02
fluoreen	mg/kgds	<0.02	<0.02
fenantreen	mg/kgds	0.03	<0.02
antraceen	mg/kgds	<0.02	<0.02
fluoranteen	mg/kgds	0.10	0.02
pyreen	mg/kgds	0.07	<0.02
benzo(a)antraceen	mg/kgds	0.05	<0.02
chryseen	mg/kgds	0.05	<0.02
benzo(b)fluoranteen	mg/kgds	0.08	0.02
benzo(k)fluoranteen	mg/kgds	0.03	<0.02
benzo(a)pyreen	mg/kgds	0.06	<0.02
dibenz(ah)antraceen	mg/kgds	<0.02	<0.02
benzo(ghi)peryleen	mg/kgds	0.05	<0.02
indeno(1,2,3-cd)pyreen	mg/kgds	0.05	<0.02
Pak-totaal (10 van VROM)	mg/kgds	0.43	<0.2
Pak-totaal (16 van EPA)	mg/kgds	0.60	<0.3
EOX	mg/kgds	<0.1	<0.1

Kode	Monstersoort	Monsterspecificatie
X01	grond	MM1 5(3-50) 4(0-20) 2(0-50) 3(0-30) 1(0-50)
X02	grond	MM2 5(50-100) 2(50-100) 6(100-150) 1(100-150)

ALCONTROL B.V. IS GEACCREDITEERD VOLGENS DE DOOR RAAD VOOR ACCREDITATIE GESTELDE CRITERIA VOOR TESTLABORATORIA CONFORM ISO/IEC 17025:1999 ONDER NR. L 028
AL ONZE WERKZAAMHEDEN WORDEN UITGEVOERD ONDER DE ALGEMENE VOORWAARDEN GEDEPONEERD BIJ DE KAMER VAN KOOPHANDEL EN FABRIEKEN TE ROTTERDAM
INSCHRIJVING HANDELSREGISTER: KVK ROTTERDAM 24265286.

ALcontrol Laboratories

ALcontrol B.V.
Steenhouwerstraat 15 · 3194 AG Hoogvliet
Tel.: (010) 231 47 00 · Fax: (010) 416 30 34
www.alcontrol.nl

ECONSULTANCY BV
Ing. T.H.A. Venhorst

Projektnaam : WIN.G09.NEN
Projektnummer : 05082367
Datum opdracht : 24-08-2005
Startdatum : 24-08-2005

Rapportnummer : 0534224
Rapportagedatum : 30-08-2005

Analyse	Eenheid	X01	X02
MINERALE OLIE			
fractie C10 - C12	mg/kgds	<5	<5
fractie C12 - C22	mg/kgds	<5	<5
fractie C22 - C30	mg/kgds	<5	<5
fractie C30 - C40	mg/kgds	<5	<5
totaal olie C10-C40	mg/kgds	<20	<20

Kode	Monstersoort	Monsterspecificatie
X01	grond	MM1 5(3-50) 4(0-20) 2(0-50) 3(0-30) 1(0-50)
X02	grond	MM2 5(50-100) 2(50-100) 6(100-150) 1(100-150)

ALCONTROL B.V. IS GEACCREDITEERD VOLGENS DE DOOR RAAD VOOR ACCREDITATIE GESTELDE CRITERIA VOOR TESTLABORATORIA CONFORM ISO/IEC 17025:1999 ONDER NR. L 028

AL ONZE WERKZAAMHEDEN WORDEN UITGEVOERD ONDER DE ALGEMENE VOORWAARDEN GEDEPONEERD BIJ DE KAMER VAN KOOPHANDEL EN FABRIEKEN TE ROTTERDAM INSCHRIJVING HANDELSREGISTER. KVK ROTTERDAM 24265286.

ALcontrol Laboratories

ALcontrol B.V.
Steenhouwerstraat 15 · 3194 AG Hoogvliet
Tel.: (010) 231 47 00 · Fax: (010) 416 30 34
www.alcontrol.nl

ECONSULTANCY BV
Ing. T.H.A. Venhorst

Projektnaam : WIN.G09.NEN
Projektnummer : 05082367
Datum opdracht : 24-08-2005
Startdatum : 24-08-2005

Rapportnummer : 0534224
Rapportagedatum : 30-08-2005

Analyse	Monstersoort	Relatie tot norm
droge stof	grond	Conform NEN 5747 / CMA/2/II/A.1
organische stof (gloeiverl	grond	Conform NEN 5754
lutum (bodem)	grond	Eigen methode, pipetmethode met versnelde minera lisatie
arseen	grond	Eigen methode, ontsluiting verdund koningswater, analyse met AES-ICP
cadmium	grond	Idem
chroom	grond	Idem
koper	grond	Idem
kwik	grond	Eigen methode, ontsluiting verdund koningswater, analyse met AAS-koude damp
lood	grond	Eigen methode, ontsluiting verdund koningswater, analyse met AES-ICP
nikkel	grond	Idem
zink	grond	Idem
naftaleen	grond	Eigen methode, aceton-hexaan-extractie, analyse m.b.v. GC-MS
acenaftyleen	grond	Idem
acenafteen	grond	Idem
fluoreen	grond	Idem
fenantreen	grond	Idem
antraceen	grond	Idem
fluoranteen	grond	Idem
pyreen	grond	Idem
benzo(a)antraceen	grond	Idem
chryseen	grond	Idem
benzo(b)fluoranteen	grond	Idem
benzo(k)fluoranteen	grond	Idem
benzo(a)pyreen	grond	Idem
dibenz(ah)antraceen	grond	Idem
benzo(ghi)peryleen	grond	Idem
indeno(1,2,3-cd)pyreen	grond	Idem
EOX	grond	Eigen methode, aceton-hexaan-extractie,analyse m.b.v. micro-coulometer
Minerale olie GC (C10-C40	grond	Eigen methode, aceton-hexaan-extractie, clean-up ,analyse m.b.v. GC-FID

De met een * gemerkte analyses vallen niet onder de RvA erkenning.

Mnstr	Barcode	Aanlevering	Monstername	Verpakking
X01	a7939814	24-08-05	24-08-05	ALC201
	a7939818	24-08-05	24-08-05	ALC201
	a7939826	24-08-05	24-08-05	ALC201
	a7939830	24-08-05	24-08-05	ALC201
	a7939841	24-08-05	24-08-05	ALC201
X02	a7939335	24-08-05	31-07-98	ALC201
	a7939832	24-08-05	31-07-98	ALC201
	a7939842	24-08-05	31-07-98	ALC201
	a7940770	24-08-05	31-07-98	ALC201

ALCONTROL B.V. IS GEACCREDITEERD VOLGENS DE DOOR RAAD VOOR ACCREDITATIE GESTELDE CRITERIA VOOR TESTLABORATORIA CONFORM ISO/IEC 17025:1999 ONDER NR. L 028
AL ONZE WERKZAAMHEDEN WORDEN UITGEVOERD ONDER DE ALGEMENE VOORWAARDEN GEDEPONEERD BIJ DE KAMER VAN KOOPHANDEL EN FABRIEKEN TE ROTTERDAM.
INSCHRIJVING HANDELSREGISTER: KVK ROTTERDAM 24265286.

ALcontrol Laboratories

ALcontrol B.V.
Steenhouwerstraat 15 · 3194 AG Hoogvliet
Tel.: (010) 231 47 00 · Fax: (010) 416 30 34
www.alcontrol.nl

ECONSULTANCY BV
Ing. T.H.A. Venhorst

Projektnaam : WIN.G09.NEN
Projektnummer : 05082367
Datum opdracht : 24-08-2005
Startdatum : 24-08-2005

Rapportnummer : 0534224
Rapportagedatum : 30-08-2005

#

Er zijn verschillen met de richtlijnen geconstateerd die de betrouwbaarheid van de gemarkeerde resultaten in dit analyserapport mogelijk hebben beinvloed.

==========

========== X001 ==========

EOX	De conserveringstermijn is voor de betreffende analyse overschreden.
fractie C10 - C12	Idem
fractie C12 - C22	Idem
fractie C22 - C30	Idem
fractie C30 - C40	Idem
totaal olie C10-C40	Idem
Pak-totaal (16 van EPA	Idem

========== X002 ==========

EOX	De conserveringstermijn is voor de betreffende analyse overschreden.
fractie C10 - C12	Idem
fractie C12 - C22	Idem
fractie C22 - C30	Idem
fractie C30 - C40	Idem
totaal olie C10-C40	Idem
Pak-totaal (16 van EPA	Idem

ALCONTROL B.V. IS GEACCREDITEERD VOLGENS DE DOOR RAAD VOOR ACCREDITATIE GESTELDE CRITERIA VOOR TESTLABORATORIA CONFORM ISO/IEC 17025:1999 ONDER NR. L 028
AL ONZE WERKZAAMHEDEN WORDEN UITGEVOERD ONDER DE ALGEMENE VOORWAARDEN GEDEPONEERD BIJ DE KAMER VAN KOOPHANDEL EN FABRIEKEN TE ROTTERDAM.
INSCHRIJVING HANDELSREGISTER: KVK ROTTERDAM 24265266.

ALcontrol Laboratories

ALcontrol B.V.
Steenhouwerstraat 15 · 3194 AG Hoogvliet
Tel.: (010) 231 47 00 · Fax: (010) 416 30 34
www.alcontrol.nl

ECONSULTANCY BV
Ing. T.H.A. Venhorst

Projektnaam : WIN.G09.NEN
Projektnummer : 05082367
Datum opdracht : 30-08-2005
Startdatum : 30-08-2005

Rapportnummer : 053513F
Rapportagedatum : 05-09-2005

Analyse	Eenheid	X01
METALEN		
arseen	ug/l	6.3
cadmium	ug/l	<0.4
chroom	ug/l	<1
koper	ug/l	<5
kwik	ug/l	<0.05
lood	ug/l	<10
nikkel	ug/l	<10
zink	ug/l	<20
VLUCHTIGE AROMATEN		
benzeen	ug/l	1.4
tolueen	ug/l	0.25
ethylbenzeen	ug/l	<0.2
xylenen	ug/l	2.3
Totaal BTEX	ug/l	4.1
naftaleen	ug/l	1.5
GEHALOGENEERDE KOOLWATERSTOFFEN		
1,2-dichloorethaan	ug/l	<0.1
cis 1,2-dichlooretheen	ug/l	1.7
tetrachlooretheen	ug/l	<0.1
tetrachloormethaan	ug/l	<0.1
1,1,1-trichloorethaan	ug/l	<0.1
1,1,2-trichloorethaan	ug/l	<0.1
trichlooretheen	ug/l	0.51
chloroform	ug/l	<0.1
CHLOORBENZENEN		
monochloorbenzeen	ug/l	<0.2
dichloorbenzenen	ug/l	<0.2
MINERALE OLIE		
fractie C10 - C12	ug/l	<10
fractie C12 - C22	ug/l	<10
fractie C22 - C30	ug/l	<10
fractie C30 - C40	ug/l	<10
totaal olie C10-C40	ug/l	<50

Kode	Monstersoort	Monsterspecificatie
X01	grondwater	PB1

ALCONTROL B.V. IS GEACCREDITEERD VOLGENS DE DOOR RAAD VOOR ACCREDITATIE GESTELDE CRITERIA VOOR TESTLABORATORIA CONFORM ISO/IEC 17025:1999 ONDER NR. L 028
AL ONZE WERKZAAMHEDEN WORDEN UITGEVOERD ONDER DE ALGEMENE VOORWAARDEN GEDEPONEERD BIJ DE KAMER VAN KOOPHANDEL EN FABRIEKEN TE ROTTERDAM.
INSCHRIVING HANDELSREGISTER: KVK ROTTERDAM 24265286.

ALcontrol Laboratories

ALcontrol B.V.
Steenhouwerstraat 15 · 3194 AG Hoogvliet
Tel.: (010) 231 47 00 · Fax: (010) 416 30 34
www.alcontrol.nl

ECONSULTANCY BV
Ing. T.H.A. Venhorst

Projektnaam : WIN.G09.NEN
Projektnummer : 05082367
Datum opdracht : 30-08-2005
Startdatum : 30-08-2005

Rapportnummer : 053513F
Rapportagedatum : 05-09-2005

Analyse	Monstersoort	Relatie tot norm
arseen	grondwater	NEN 6426, ICP-AES
cadmium	grondwater	Idem
chroom	grondwater	Idem
koper	grondwater	Idem
kwik	grondwater	Eigen methode, ontsluiting, analyse m.b.v. koude damp-techniek
lood	grondwater	NEN 6426, ICP-AES
nikkel	grondwater	Idem
zink	grondwater	Idem
benzeen	grondwater	Eigen methode, analyse met P&T- GCMS.
tolueen	grondwater	Idem
ethylbenzeen	grondwater	Idem
xylenen	grondwater	Idem
naftaleen	grondwater	Idem
1,2-dichloorethaan	grondwater	Idem
cis 1,2-dichlooretheen	grondwater	Idem
tetrachlooretheen	grondwater	Idem
tetrachloormethaan	grondwater	Idem
1,1,1-trichloorethaan	grondwater	Idem
1,1,2-trichloorethaan	grondwater	Idem
trichlooretheen	grondwater	Idem
chloroform	grondwater	Idem
monochloorbenzeen	grondwater	Idem
dichloorbenzenen	grondwater	Idem
Minerale olie GC (C10-C40	grondwater	Eigen methode, hexaan-extractie, clean-up, analyse m.b.v. GC-FID

De met een * gemerkte analyses vallen niet onder de RvA erkenning.

Mnstr	Barcode	Aanlevering	Monstername	Verpakking
X01	b0560372	30-08-05	29-08-05	ALC204
	g5162750	30-08-05	29-08-05	ALC236
	g5162751	30-08-05	29-08-05	ALC236

ALCONTROL B.V. IS GEACCREDITEERD VOLGENS DE DOOR RAAD VOOR ACCREDITATIE GESTELDE CRITERIA VOOR TESTLABORATORIA CONFORM ISO/IEC 17025:1999 ONDER NR. L 028
AL ONZE WERKZAAMHEDEN WORDEN UITGEVOERD ONDER DE ALGEMENE VOORWAARDEN GEDEPONEERD BIJ DE KAMER VAN KOOPHANDEL EN FABRIEKEN TE ROTTERDAM.
INSCHRIJVING HANDELSREGISTER: KVK ROTTERDAM 24265286.

Bijlage 5

Overzicht van Streef- en Interventiewaarden bodemsanering voor de land- en waterbodem (standaardbodem: 25% lutum en 10% organisch stof)

S- Streefwaarde
I- Interventiewaarde t.b.v. sanering(-sonderzoek)

	voorkomen in:	Grond/sediment (mg/kg droge stof)		Grondwater (µg/l opgelost)	
	Stof/niveau	S	I	S	I
I.	**Metalen**				
	antimoon (Sb)	3	15	-	20
	arseen (As)	29	55	10	60
	barium (Ba)	160	625	50	625
	cadmium (Cd)	0,8	12	0,4	6
	chroom (Cr)	100	380	1	30
	cobalt (Co)	9	240	20	100
	koper (Cu	36	190	15	75
	kwik (Hg))	0,3	10	0,05	0,3
	lood (Pb)	85	530	15	75
	molybdeen (Mo)	3	200	5	300
	nikkel (Ni)	35	210	15	75
	zink (Zn)	140	720	65	800
II.	**Anorganische verbindingen**				
	cyaniden-vrij	1	20	5	1500
	cyaniden-complex (pH<5)	5	650	10	1500
	cyaniden-complex (pH≥5)	5	50	10	1500
	thiocyanaten (som)	1	20	-	1500
	bromide (mg Br/l)	20	-	0,3 mg/l	-
	chloride (mg Cl/l)	-	-	100 mg/l	-
	fluoride (mg F/l)	500	-	0,5 mg/l	-
III.	**Aromatische verbindingen**				
	benzeen	0,01	1	0,2	30
	ethylbenzeen	0,03	50	4	150
	tolueen	0,01	130	7	1000
	xylenen	0,1	25	0,2	70
	styreen (vinylbenzeen)	0,3	100	6	300
	fenol	0,05	40	0,2	2000
	cresolen (som)	0,05	5	0,2	200
	catechol(o-dihydroxybenzeen)	0,05	20	0,2	1250
	resorcinol(m-dihydroxybenzeen)	0,05	10	0,2	600
	hydrochinon(p-dihydroxybenzeen)	0,05	10	0,2	800
IV.	**Polycyclische aromatische koolwaterstoffen (PAK's)**				
	naftaleen			0,01	70
	antraceen			0,0007	5
	fenantreen			0,003	5
	fluoranteen			0,003	1
	benzo(a)antraceen			0,0001	0,5
	chryseen			0,003	0,2
	benzo(a)pyreen			0,0005	0,05
	benzo(ghi)perylleen			0,0003	0,05
	benzo(k)fluoranteen			0,0004	0,05
	indeno(1,2,3cd)pyreen			0,0004	0,05
	PAK (som 10)	1	40	-	-
V.	**Gechloreerde koolwaterstoffen**				
	vinylchloride	0,01	0,1	0,01	5
	dichloormethaan	0,4	10	0,01	1000
	1,1-dichloorethaan	0,02	15	7	900
	1,2-dichloorethaan	0,02	4	7	400
	1,1-dichlooretheen	0,1	0,3	0,01	10
	1,2-dichlooretheen (cis- en trans-)	0,2	1	0,01	20
	dichloorpropanen	0,002	2	0,8	80
	trichloormethaan (chloroform)	0,02	10	6	400
	1,1,1-trichloorethaan	0,07	15	0,01	300
	1,1,2-trichloorethaan	0,4	10	0,01	130
	trichlooretheen (Tri)	0,1	60	24	500
	tetrachloormethaan (Tetra)	0,4	1	0,01	10
	tetrachlooretheen (Per)	0,002	4	0,01	40
	chloorbenzenen (som)	0,03	30	-	-
	monochloorbenzeen			7	180
	dichloorbenzenen			3	50
	trichloorbenzenen			0,01	10
	tetrachloorbenzenen			0,01	2,5
	pentachloorbenzeen			0,003	1
	hexachloorbenzeen			0,0009	0,5
	chloorfenolen (som)	0,01	10	-	-
	monochloorfenolen(som)			0,3	100
	dichloorfenolen			0,2	30
	trichloorfenolen			0,03	10
	tetrachloorfenolen			0,01	10
	pentachloorfenol			0,04	3
	chloornaftaleen	-	10	-	6
	monochlooranilinen	0,005	50	-	30
	polychloorbifenylen (PCB's, som 7)	0,02	1	0,01	0,01
	EOX	0,3		-	
VI.	**Bestrijdingsmiddelen**				
	DDT/DDD/DDE (som)	0,01	4	0,004 ng/l	0,01
	drins (som)	0,005	4	-	0,1
	aldrin	0,00006		0,009 ng/l	
	dieldrin	0,0005		0,1 ng/l	
	endrin	0,00004		0,04 ng/l	
	HCH-verbindingen (som)	0,01	2	0,05	1
	α-HCH	0,003		33 ng/l	

	β-HCH	0,009		8 ng/l	
	γ-HCH	0,00005		9 ng/l	
	atrazin	0,0002	6	29 ng/l	150
	carbaryl	0,00003	5	2 ng/l	50
	carbofuran	0,00002	2	9 ng/l	100
	chloordaan	0,00003	4	0,02 ng/l	0,2
	endosulfan	0,00001	4	0,2 ng/l	5
	heptachloor	0,0007	4	0,005 ng/l	0,3
	heptachloor-epoxide	0,0000002	4	0,005 ng/l	3
	maneb	0,002	35	0,05 ng/l	0,1
	MCPA	0,00005	4	0,02	50
	organotinverbindingen	0,001	2,5	0,05-16 ng/l	0,7
VII.	**Overige verontreinigingen**				
	cyclohexanon	0,1	45	0,5	15000
	ftalaten (som)	0,1	60	0,5	5
	minerale olie	50	5000	50	600
	pyridine	0,1	0,5	0,5	30
	tetrahydrofuran	0,1	2	0,5	300
	tetrahydrothiofeen	0,1	90	0,5	5000
	tribroommethaan	-	75	-	630

Bodemtypecorrectie

Anorganische verbindingen

$$Lb = Lst * \frac{a + b * \%\,lut. + c * \%\,org.st.}{a + b * 25 + c * 10}$$

Lb is interventiewaarden geldend voor de te beoordelen bodem (mg/kg); **Lst** is interventiewaarde voor de standaardbodem (mg/kg);**% lut.** is gemeten percentage lutum in de te beoordelen bodem; **% org. st.** is gemeten percentage organisch stof in de te beoordelen bodem;
A, B en **C** zijn constantenafhankelijk van de stof; Voor toepassing van de bodemtypecorrectie bij streefwaarden wordt in de bovenstaande formule de interventiewaarde vervangen door streefwaarde.

STOF	a	b	c
arseen	15	0,4	0,4
barium	30	5	0
beryllium	8	0,9	0
cadmium	0,4	0,007	0,021
chroom	50	2	0
cobalt	2	0,28	0
koper	15	0,6	0,6
kwik	0,2	0,0034	0,0017
lood	50	1	1
nikkel	10	1	0
tin	4	0,6	0
vanadium	12	1,2	0
zink	50	3	1,5

Organische verbindingen

$$Lb = Lst * \frac{\%\,org.st.}{10}$$

Lb is interventiewaarden geldend voor de te beoordelen bodem (mg/kg); **Lst** is interventiewaarde voor de standaardbodem (mg/kg); **% org. st.** is gemeten percentage organisch stof in de te beoordelen bodem; Voor bodems met gemeten organisch stofgehalten van meer dan 30% respectievelijk minder dan 2%, worden gehalten van respectievelijk 30% en 2% aangehouden.
Voor toepassing van de bodemtypecorrectie bij streefwaarden wordt in de bovenstaande formule de interventiewaarde vervangen door streefwaarde.

Nader onderzoek

De tussenwaarde (Tw) is het toetsingscriterium ten behoeve van een nader onderzoek. Wordt de tussenwaarde overschreden, dan is een nader onderzoek, op korte termijn, noodzakelijk

$$Tw = 0,5 * (S + I)$$

Tw is de tussenwaarde; **S** is de streefwaarde en **I** is de interventiewaarde.

Bijlage 6 Detectielimieten en analysemethoden

METALEN				
	Grond/Slib (waterbodem)		Grondwater	
Component	Rap.grens	Eenheid	Rap.grens	Eenheid
Arseen	<4	mg/kgds	<5	ug/l
Cadmium	<0.4	mg/kgds	<0.8	ug/l
Chroom	<15	mg/kgds	<1	ug/l
Koper	<5	mg/kgds	<5	ug/l
Kwik	<0.05	mg/kgds	<0.05	ug/l
Lood	<13	mg/kgds	<10	ug/l
Nikkel	<3	mg/kgds	<10	ug/l
Zink	<20	mg/kgds	<20	ug/l

VLUCHTIGE AROMATEN				
	Grond/Slib (waterbodem)		Grondwater	
Component	Rap.grens	Eenheid	Rap.grens	Eenheid
Benzeen	<0.05	mg/kgds	<0.2	ug/l
Tolueen	<0.05	mg/kgds	<0.2	ug/l
Ethylbenzeen	<0.05	mg/kgds	<0.2	ug/l
Xylenen	<0.05	mg/kgds	<0.5	ug/l
NaftaleenGC-purge&trap	<0.1	mg/kgds	<0.2	ug/l

POLYCYCLISCHE AROMATISCHE KOOLWATERSTOFFEN				
	Grond/Slib (waterbodem)		Grondwater	
Component	Rap.grens	Eenheid	Rap.grens	Eenheid
Naftaleen	<0.1	mg/kgds	<0.2	ug/l
Antraceen	<0.05	mg/kgds	<0.02	ug/l
Fenantreen	<0.05	mg/kgds	<0.02	ug/l
Fluoranteen	<0.05	mg/kgds	<0.02	ug/l
Benzo(a)antraceen	<0.05	mg/kgds	<0.02	ug/l
Chryseen	0.05	mg/kgds	<0.02	ug/l
Benzo(a)pyreen	<0.05	mg/kgds	<0.01	ug/l
Benzo(ghi)peryleen	<0.05	mg/kgds	<0.02	ug/l
Benzo(k)fluoranteen	<0.05	mg/kgds	<0.01	ug/l
Indeno(1,2,3-cd)pyreen	<0.05	mg/kgds	<0.02	ug/l
Acenaftyleen	<0.1	mg/kgds	<0.2	ug/l
Acenafteen	<0.1	mg/kgds	<0.2	ug/l
Fluoreen	<0.05	mg/kgds	<0.05	ug/l
Pyreen	<0.05	mg/kgds	<0.02	ug/l
Benzo(b)fluoranteen	<0.05	mg/kgds	<0.02	ug/l
Dibenz(ah)antraceen	<0.05	mg/kgds	<0.02	ug/l

GECHLOREERDE KOOLWATERSTOFFEN EN EOX				
	Grond/Slib (waterbodem)		Grondwater	
Component	Rap.grens	Eenheid	Rap.grens	Eenheid
1,2-dichloorethaan	<0.05	mg/kgds	<1	ug/l
Cis1,2-dichlooretheen	<0.01	mg/kgds	<1	ug/l
Chloroform	<0.02	mg/kgds	<0.2	ug/l
1,2-dichloorpropaan	<0.1	mg/kgds	<1	ug/l
1,1,1-trichloorethaan	<0.01	mg/kgds	<1	ug/l
1,1,2-trichloorethaan	<0.05	mg/kgds	<1	ug/l
Trichlooretheen	<0.01	mg/kgds	<0.2	ug/l
Tetrachloormethaan	<0.01	mg/kgds	<0.2	ug/l
Tetrachlooretheen	<0.01	mg/kgds	<0.2	ug/l
Monochloorbenzeen	<0.1	mg/kgds	<0.2	ug/l
Dichloorbenzeen	<0.1	mg/kgds	<0.5	ug/l
EOX	<0.1	mg/kgds	<1	ug/l

Bijlage 6 Detectielimieten en analysemethoden

MINERALE OLIE				
	Grond/Slib (waterbodem)		Grondwater	
Component	Rap.grens	Eenheid	Rap.grens	Eenheid
Fractie C10-C12	<5	mg/kgds	<10	ug/l
Fractie C12-C22	<5	mg/kgds	<10	ug/l
Fractie C22-C30	<5	mg/kgds	<10	ug/l
Fractie C30-C40	<5	mg/kgds	<10	ug/l
Totaal olie C10-C40	<20	mg/kgds	<50	ug/l

POLYCHLOORBIFENYLEN(PCB)				
	Grond/Slib (waterbodem)		Grondwater	
Component	Rap.grens	Eenheid	Rap.grens	Eenheid
PCB 28	<1	ug/kgds	<0.01	ug/l
PCB 52	<1	ug/kgds	<0.01	ug/l
PCB 101	<1	ug/kgds	<0.01	ug/l
PCB 118	<1	ug/kgds	<0.01	ug/l
PCB 138	<1	ug/kgds	<0.01	ug/l
PCB 153	<1	ug/kgds	<0.01	ug/l
PCB 180	<1	ug/kgds	<0.01	ug/l

CHLOORBESTRIJDINGSMIDDELEN				
	Grond/Slib (waterbodem)		Grondwater	
Component	Rap.grens	Eenheid	Rap.grens	Eenheid
DDT (totaal)	<1	ug/kgds	<0.01	ug/l
DDD (totaal)	<1	ug/kgds	<0.01	ug/l
DDE (totaal)	<1	ug/kgds	<0.01	ug/l
Aldrin	<1	ug/kgds	<0.01	ug/l
Dieldrin	<1	ug/kgds	<0.01	ug/l
Endrin	<1	ug/kgds	<0.01	ug/l
Telodrin	<1	ug/kgds	<0.01	ug/l
Isodrin	<1	ug/kgds	<0.01	ug/l
Alfa-HCH	<1	ug/kgds	<0.01	ug/l
Beta-HCH	<1	ug/kgds	<0.01	ug/l
Gamma-HCH	<1	ug/kgds	<0.01	ug/l
Heptachloor	<1	ug/kgds	<0.01	ug/l
Heptachloorepoxide	<1	ug/kgds	<0.02	ug/l
Alfa-endosulfan	<1	ug/kgds	<0.01	ug/l
Hexachloorbenzeen	<1	ug/kgds	<0.01	ug/l

KORRELGROOTTEVERDELING				
	Grond/Slib (waterbodem)		Grondwater	
Component	Rap.grens	Eenheid	Rap.grens	Eenheid
Min.delen <2um	<0.5	%vdDS	Nvt	Nvt
Min.delen <16um	<0.5	%vdDS	Nvt	Nvt
Min.delen <50um	<0.5	%vdDS	Nvt	Nvt
Min.delen <63um	<0.5	%vdDS	Nvt	Nvt
Min.delen <210um	<0.5	%vdDS	Nvt	Nvt

OVERIGE VERBINDINGEN				
	Grond/Slib (waterbodem)		Grondwater	
Component	Rap.grens	Eenheid	Rap.grens	Eenheid
Ammonium	<20	mgN/kgds	<0.5	mgN/l
Fosfaat (tot.)	<1	mgP/kgds	<0.1	mgP/l
Chloride	<50	mg/kgds	<5	mg/l
Sulfaat	<300	mg/kgds	<10	mg/l
Fenol (index)	<0.1	mg/kgds	<5	ug/l
Calciet	<0.2	%vdDS	Nvt	Nvt
Organische stof (gloeiverlies)	<0.5	%vdDS	Nvt	Nvt

Bijlage 6 Detectielimieten en analysemethoden

	Normen analyses	
Grond	Droge stof grond	NEN 5747
	Arseen grond	Ontsluiting conform NVN 5770, analyse afgeleid van NEN 6426
	Cadmium grond	Ontsluiting conform NVN 5770, analyse afgeleid van NEN 6426
	Chroom grond	Ontsluiting conform NVN 5770, analyse afgeleid van NEN 6426
	Koper grond	Ontsluiting conform NVN 5770, analyse afgeleid van NEN 6426
	Kwik grond	Ontsluiting conform NVN 5770, analyse afgeleid van o-NEN 5779
	Lood grond	Ontsluiting conform NVN 5770, analyse afgeleid van NEN 6426
	Nikkel grond	Ontsluiting conform NVN 5770, analyse afgeleid van NEN 6426
	Zink grond	Ontsluiting conform NVN 5770, analyse afgeleid van NEN 6426
	EOX grond	Afgeleid van o-NEN 5735
	Vluchtigeverbindingen grond	VPRC85-10 en C85-12
	PAK (totaal) grond	Gelijkwaardig aan 2e o-NEN 5731
	Olie (GC) grond	Afgeleid van 2e o-NEN 5733
Slib / waterbodem	Droge stof slib	Afgeleid van NEN 6620
	Calciet slib	Afgeleid van NEN 5757
	Organische stof (gloeiverlies) slib	Afgeleid van NEN 6620
	Min. delen <2 um slib	Afgeleid van NEN 5753
	Min. delen <16 um slib	Afgeleid van NEN 5753
	Min.delen <50 um slib	Afgeleid van NEN 5753
	Min. delen <63 um slib	Afgeleid van NEN 5753
	Min. delen <210 um slib	Afgeleid van NEN 5753
	Arseen slib	Ontsluiting conform NVN 5770, analyse afgeleid van NEN 6426
	Cadmium slib	Ontsluiting conform NVN 5770, analyse afgeleid van NEN 6426
	Chroom slib	Ontsluiting conform NVN 5770, analyse afgeleid van NEN 6426
	Koper slib	Ontsluiting conform NVN 5770, analyse afgeleid van NEN 6426
	Kwik slib	Ontsluiting conform NVN 5770, analyse afgeleid van o-NEN 5779
	Lood slib	Ontsluiting conform NVN 5770, analyse afgeleid van NEN 6426
	Nikkel slib	Ontsluiting conform NVN 5770, analyse afgeleid van NEN 6426
	Zink slib	Ontsluiting conform NVN 5770, analyse afgeleid van NEN 6426
	Ammonium slib	Eigen methode
	Fosfaat (tot.) slib	NEN6663
	Hexachloorbenzeen slib	Afgeleid van 2e o-NEN 5718
	EOX slib	Afgeleid van 0-NEN 5777
	Chloride slib	Eigen methode
	Sulfaat slib	Eigen methode
	PAK (totaal) slib	Gelijkwaardig aan 2e o-NEN 5771
	OCB's en PCB's slib	Afgeleid van 2e o-NEN 5718
	Olie (GC) slib	Afgeleid van 2e o-NEN 5733
Grondwater	Arseen grondwater	AES/ICP
	Cadmium grondwater	AES/ICP
	Chroom grondwater	AES/ICP
	Koper grondwater	AES/ICP
	Kwik grondwater	Ontsluiting gebaseerd op NEN 6445, analyse m.b.v. koude damp-techniek
	Lood grondwater	AES/ICP
	Nikkel grondwater	AES/ICP
	Zink grondwater	AES/ICP
	Fenol(index) grondwater	NEN 6670
	Cis1,2-dichlooretheen grondwater	Afgeleid van VPR C85-12
	Monochloorbenzeen grondwater	VPR C85-10
	Dichloorbenzeen grondwater	VPR C85-12
	EOX grondwater	Afgeleid van NEN 6402
	Vlucht. Aromaten + naf grondwater	Gelijkwaardig met o-NEN 6407
	vl. Verbindingen (15) grondwater	VPR C85-10 en C85-12
	CKW-NEN grondwater	VPR C85-10 en C85-12
	Olie (GC) grondwater	Afgeleid van NEN 6678

Bijlage 7 Geraadpleegde bronnen

Informatiebron	Geraadpleegd omschrijving bron	Niet geraadpleegd motivatie	Opmerkingen
Historisch gebruik locatie			
Eigenaar/terreingebruiker	ja		
Archief Bouw- en woningtoezicht	ja		uitgevoerd door opdrachtgever
Hinderwet archief	ja		uitgevoerd door opdrachtgever
Archief Wet milieubeheer	ja		uitgevoerd door opdrachtgever
Archief ondergrondse tanks	ja		uitgevoerd door opdrachtgever
Gemeenteambtenaar milieuzaken	ja		
Terreininspectie	ja		
Historische topografische kaart	ja		
Luchtfoto	ja		
Huidig gebruik locatie			
Eigenaar/terreingebruiker	ja		
Terreininspectie	ja		
Huidig gebruik belendende percelen			
Eigenaar/terreingebruiker (vanuit onderzoekslocatie)	ja		
Terreininspectie (vanuit onderzoeks-locatie)	ja		
Toekomstig gebruik locatie			
Eigenaar/terreingebruiker	ja		
Calamiteiten/resultaten voorgaande bodemonderzoeken			
Eigenaar/terreingebruiker	ja		
Archief bodemonderzoeken	ja		
Verhardingen/kabels en leidingen locatie			
Eigenaar/terreingebruiker	ja		
Terreininspectie	ja		
Regionale geohydrologie en bodemopbouw			
Bodemkaart Nederland	ja		
Grondwaterkaart Nederland	ja		
Geologische kaart Nederland	ja		
Archief bodemonderzoeken	ja		